１：２，５００交野市地形図

大I－７－１３

大I－７－１３

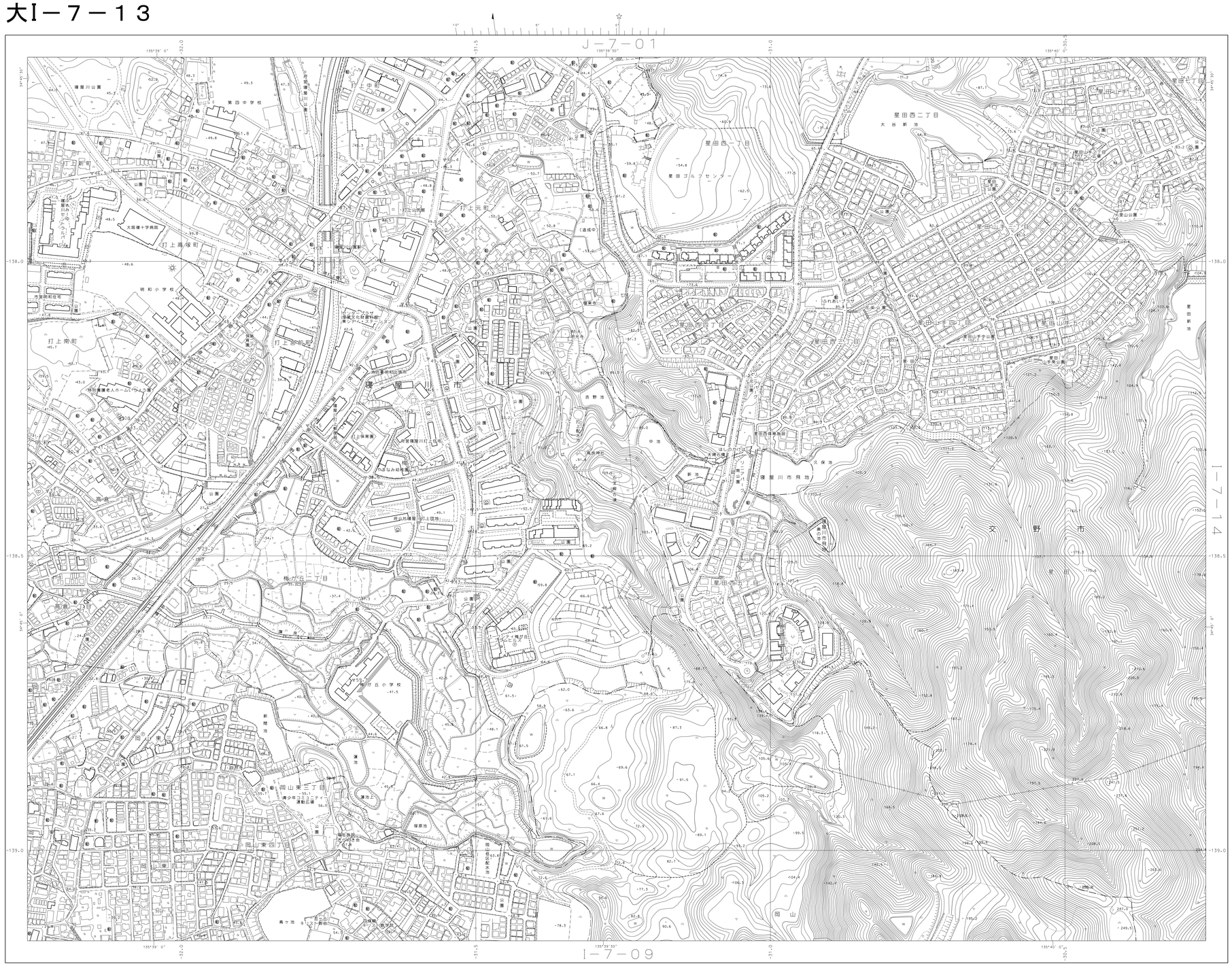

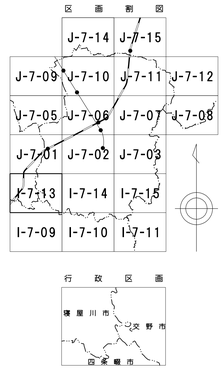



大I－７－１３

撮影　令和6年　1月
現調　令和7年　1月
修正　令和7年　5月

1:2,500

0　50　100　200　300　400　500m

座標系は平成１４年国土交通省告示第９号の規定
による第６座標系
投影は横メルカトル図法
図郭に表示してある座標値はキロメートル単位
方眼は０．５キロメートル間隔
高さの基準は東京湾の平均海面
等高線の間隔は２メートル
平面直角座標値は世界測地系による

この測量成果は、建設省国土地理院長の承認及び助言を得て
同院所管の測量成果を使用して得たものである。
（承認番号）平２２近公第２８６号
この測量成果は、国土地理院長の承認を得て
同院所管の測量成果を使用して得たものである。
（承認番号）平６近公第４６１号

計画機関　交　野　市
作業機関　アジア航測株式会社

大I－７－１３