１：２，５００交野市地形図

大I－７－１５

大I－７－１５

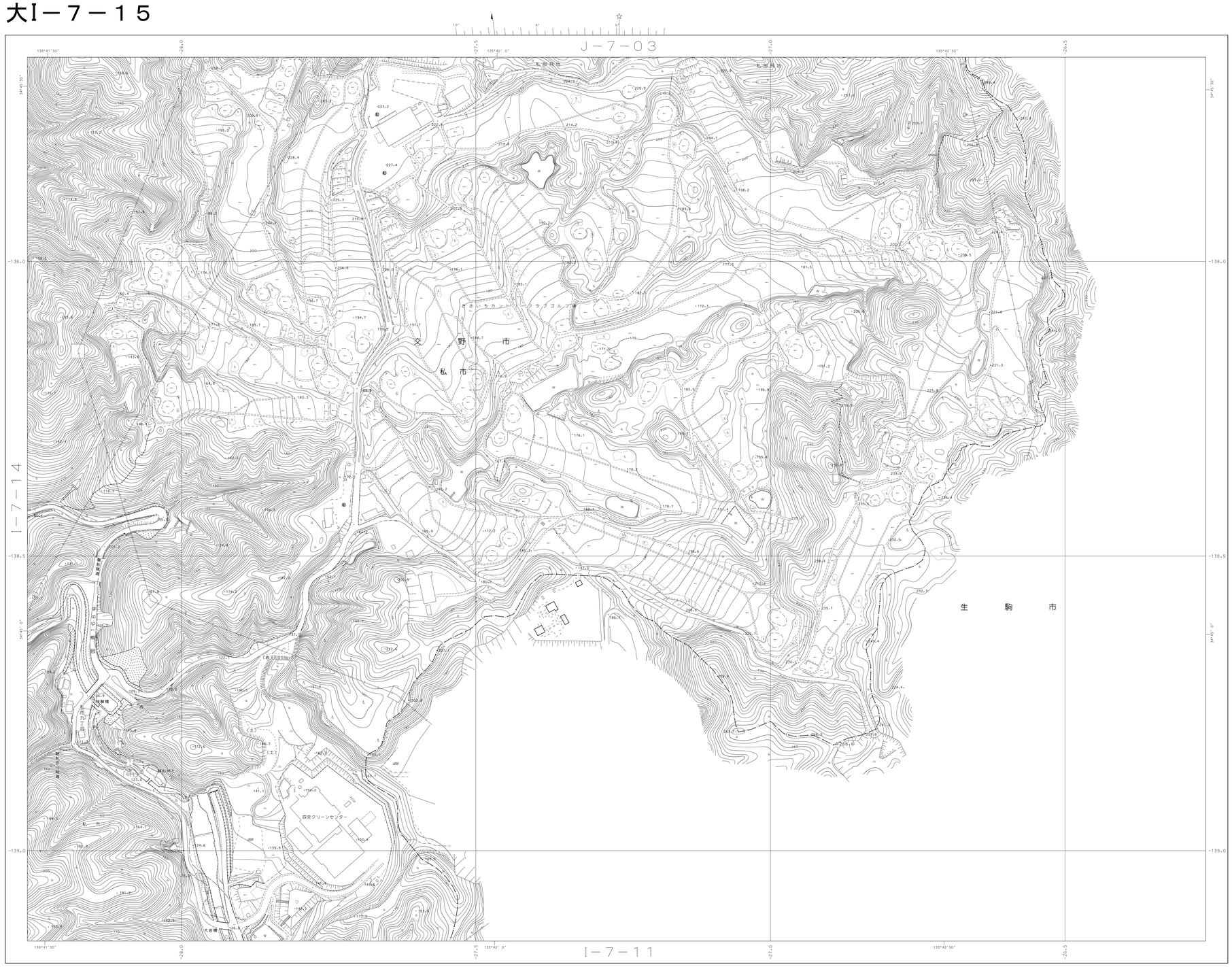

区画割図

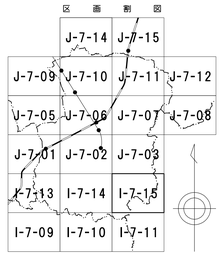

行政区画



大I－７－１５

撮影　令和６年　１月
現調　令和７年　１月
修正　令和７年　５月

1:2,500

0　50　100　200　300　400　500m

座標系は平成１４年国土交通省告示第９号の規定による第Ⅵ座標系
投影は横メルカトル図法
図郭に表示してある座標値は キロメートル単位
方眼は0.5キロメートル間隔
高さの基準は東京湾の平均海面
等高線の間隔は２メートル
平面直角座標値は世界測地系による

この測量成果は、建設省国土地理院長の承認及び助言を得て同院所管の測量成果を使用して得たものである。
（承認番号）平11近公第292号
この測量成果は、国土地理院長の承認を得て同院所管の測量成果を使用して得たものである。
（承認番号）平6近公第461号

計画機関　交野市
作業機関　アジア航測株式会社