１：２，５００交野市地形図

大Ｊ－７－０８

大Ｊ－７－０８

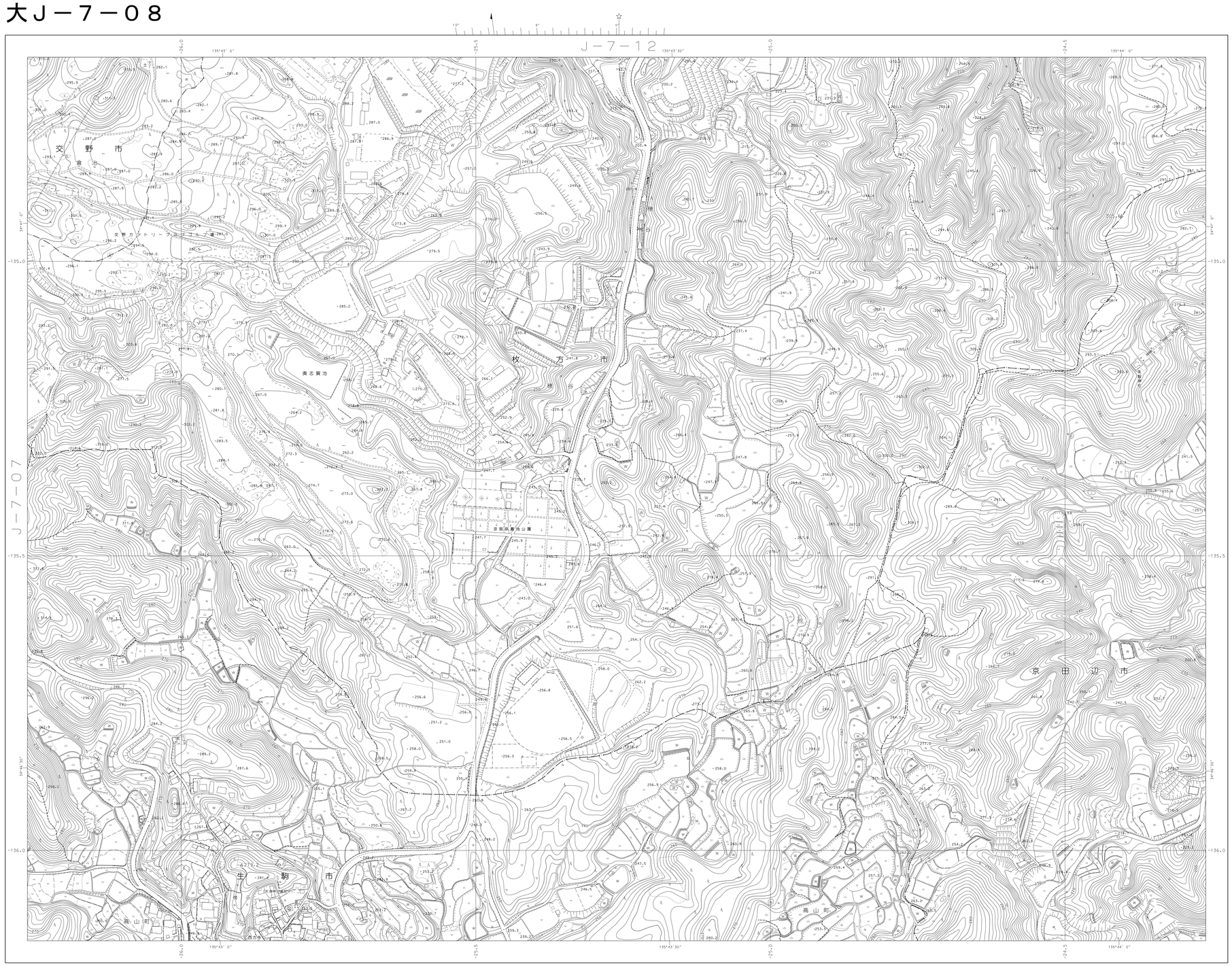

区　画　割　図

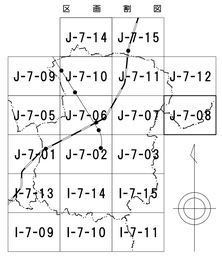

行　政　区　画

記　号



追　加　記　号

大Ｊ－７－０８

撮影　令和６年　１月
現調　令和７年　１月
修正　令和７年　５月

1:2,500

0　50　100　200　300　400　500m

座標系は平成１４年国土交通省告示第９号の規定
による第Ⅵ系座標系
投影は横メルカトル図法
図郭に表示してある座標値はキロメートル単位
方眼は０．５キロメートル間隔
高さの基準は東京湾の平均海面
等高線の間隔は２メートル
平面直角座標値は世界測地系による

この測量成果は、建設省国土地理院長の承認及び助言を得て
同院所管の測量成果を使用して得たものである。
（承認番号）平１１近公第２９２号
この測量成果は、国土地理院長の承認を得て
同院所管の測量成果を使用して得たものである。
（承認番号）令６近公第４６１号

計画機関　交　野　市
作業機関　アジア航測株式会社