わが家の防災メモ

いざという時の連絡先・安否情報の確認の手段などを、家族の間で確認しておきましょう。

氏　名		電話番号	
住　所			

避難場所	
家族が離ればなれになった時の避難場所	

家族構成連絡先	氏 名	生年月日	電話番号(携帯・会社・学校)	住 所	メ モ

家族の緊急情報・救急メモ	氏 名	血液型	持病・アレルギー	常備薬	かかりつけ医療機関
	【メモ】　※書ききれなかった内容や、知ってほしい情報(介護情報・救急隊員への伝言など)をお書きください。				

緊急時連絡先	氏 名	間柄	電 話 番 号	住 所	メ モ

ライフライン

区 分	名 称	電 話 番 号	区 分	名 称	電 話 番 号
水道	交野市水道局	072-891-0016	電気	関西電力送配電株式会社	0800-777-3081
ガス	大阪ガス ガス漏れ通報専用	0120-5-19424	電話	NTT西日本113故障受付	113または0120-444-113 (携帯電話・スマートフォン)

災害用伝言ダイヤルの使い方

災害用伝言ダイヤルとは?

NTTでは、災害発生時に、被災地への通話がつながりにくい状況の場合、被災地内の安否等の情報を音声で録音、再生する「災害用伝言ダイヤル」を設置します。NTT「災害用伝言板(web171)」との連携により、伝言内容を相互に確認が可能。

利用ガイダンスにしたがってご利用ください。

伝言の録音方法 → **171** にダイヤルする → ガイダンスが流れます → **録音**する場合は **1**　暗証番号を利用する録音は「3」 → ガイダンスが流れます → **(0000)00-0000**

伝言の再生方法 → **171** にダイヤルする → ガイダンスが流れます → **再生**する場合は **2**　暗証番号を利用する再生は「4」 → ガイダンスが流れます → **(0000)00-0000**

被災地の電話番号※、携帯電話、スマートフォン、IP電話の電話番号をダイヤルしてください。
※市外局番からダイヤルしてください。

交野市総合防災マップ　発行:交野市

令和5年9月発行

◆お問い合わせ先
防災情報……交野市役所　〒576-8501 交野市私部1丁目1番1号　TEL 072-892-0121(代)
地図……㈱ゼンリン大阪営業所　〒532-0004 大阪市淀川区西宮原1丁目8番10号　TEL 06-6152-6224

※発行後、掲載内容に変更がある場合もありますのでご了承ください。

無断で複写・転載することはご遠慮ください。著作権者に無断で本誌の全部、または一部を複製及び転載することは、著作権法により禁止されています。　©Katano city　©2023 ZENRIN CO., LTD.

【お断り】
本文中の地図は2021年7月発行の交野市住宅地図データをもとに作成しております。作成には細心の注意をはらい編集作業を行っておりますが、日々変化する現状と地図面とが一致しない場合があります。また、目標名称などは見易さを優先し正式名称などを一部割愛しております。何卒ご了承くださいますよう宜しくお願い申し上げます。

「この地図は、大阪府の承認を得て、大阪府地形図DMデータ(2500レベル)を使用して作成したものである。(承認番号　令2計推第2315号)」
「測量法に基づく国土地理院長承認(使用)R 2JHs 293-1528号」

令和5年度 改訂

―もしもの時に備えて―

保存版

交野市 総合防災マップ



交野市産業PRキャラクター
「おりひめちゃん」







交野市

はじめに

「交野市総合防災マップ」の改訂にあたって

全国各地で毎年のように自然災害が発生しています。線状降水帯や前線の停滞に伴う豪雨により、河川の氾濫や土砂災害が発生し、大型の台風等による家屋損壊や倒木、停電など、その被害は激甚化しています。交野市においても、浸水や土砂災害による被害は過去にも発生しており、決して他人事ではありません。

また、今後30年以内に70～80%の確率で南海トラフ巨大地震が発生すると言われる中、平成30年に交野市は大阪北部地震に見舞われました。市民の皆様に命に関わる被害はありませんでしたが、地震による被害も非常に身近なものであると痛感したところです。

市といたしましても、災害そのものをくいとめる、あるいは被害を抑える防災対策に努めているところですが、命や財産を守るためには、私たちひとりひとりが自然災害と向き合い、防災知識を高め、あらかじめ備える“減災”の取り組みが重要です。

令和2年に配布しました総合防災マップでは、本市の中心を流れる天野川とその支流等の「洪水」、豪雨により河川や下水の排水能力を超えてしまった際におこる「内水」、市域の半分が山地であるまちとして、最も警戒を要する「土砂災害」のハザードマップを掲載しました。今回の令和5年の改訂では、新たにため池のハザードマップを追加しました。お住まいの場所や事業所のある地域が、どのような災害リスクを抱えているかをあらかじめ知ることは、災害対策の中で最初の一歩であり、最も重要な対策になります。

防災・減災対策は、市だけで出来ることは限られており、市民の皆様のご理解・ご協力が何よりも大切です。災害からご自身やご家族、従業員を守り、また、いざという時に地域の皆様で互いに助け合うことができますよう、この一冊をご活用いただければ幸いです。

令和5年9月

Contents

改訂にあたって
交野市で想定される災害の種類 1
震度階級表・地震の備え 2
生駒断層帯地震
震度分布図 4
活断層図 5
南海トラフ巨大地震
震度分布図 6
液状化可能性図 7
水害について（洪水・内水） 8
土砂災害について 10
警戒レベルを用いた避難指示 12
避難行動判定フロー 13
避難場所・避難所一覧 14
ハザードマップ 16
医療機関マップ 64
避難行動要支援 68
地域防災活動 69
防災情報 70
地震の際のトイレ・耐震診断 72
持ち出し品チェック 73
わが家の防災メモ

交野市で想定される災害の種類

地震 (P2～7)

- 生駒断層帯地震（直下型）
- 南海トラフ巨大地震（海溝型）

日本は地震が多い国であり、いつどこで大規模地震が発生してもおかしくありません。

皆様に地震の災害リスクを理解していただくための情報を紹介するとともに、生駒断層帯地震及び南海トラフ巨大地震を紹介しています。また、これらの避けられない地震災害への備えもあわせて紹介していますので、事前の確認をお願いします。



水害 (P8～9)

- 洪水（天野川・北川・前川・穂谷川・たち川）
- 内水

雨が多い日本では、毎年、全国のどこかで大雨による河川の氾濫などにより、個人の住宅や資産、公共施設などに損害を与え、時には人命を奪う「水害」が起こっています。

全国にある1,741市区町村（令和元年末）のうち、平成23年から令和2年までの10年間に一度も河川の氾濫などによる水害が起きていないのは、わずか56市区町村（3.2%）に過ぎません。水害は身近な災害のひとつだといえます。

水害発生の目安や危険個所、水害での避難方法等を紹介しています。



出典元：政府広報オンライン「水害はどのくらい起きているの?」

土砂災害 (P10～11)

- がけ崩れ、土石流、地すべり（土砂災害（特別）警戒区域）

台風や大雨等による「土砂災害」にご注意ください。傾斜が急なところでは、台風や大雨等が引き金となって、がけ崩れや土石流、地すべりなどによる土砂災害が発生しやすい環境にあります。土砂災害は一瞬にして、尊い生命や家屋などの貴重な財産を奪うなど、甚大な被害をもたらします。土砂災害の被害を防ぐためには、一人ひとりが土砂災害から身を守れるように備えておくことが重要です。そのために知っておくべきポイントを紹介します。



震度階級表・地震の備え

震度階級表（震度とゆれ等の状況）



震度0
- 人は揺れを感じない。



震度1
- 屋内で静かにしている人には、揺れをわずかに感じる人がいる。



震度2
- 屋内で静かにしている人の大半が揺れを感じる。



震度3
- 屋内にいる人のほとんどが揺れを感じる。



震度4
- ほとんどの人が驚く。
- 電灯などのつりさげ物は大きく揺れる。
- 座りの悪い置物が、倒れることがある。



震度5弱
- 大半の人が恐怖を覚え、物につかまりたいと感じる。
- 棚にある食器類や書棚の本が落ちることがある。
- 固定していない家具が移動することがあり、不安定なものは倒れることがある。



震度5強
- 物につかまらないと歩くことが難しい。
- 棚にある食器類や書棚の本で落ちるものが多くなる。
- 固定していない家具が倒れることがある。
- 補強されていないブロック塀が崩れることがある。



震度6弱
- 立っていることが困難になる。
- 固定していない家具の大半が移動し、倒れるものもある。ドアが開かなくなることがある。
- 壁のタイルや窓ガラスが破損、落下することがある。
- 耐震性の低い木造建物は、瓦が落下したり、建物が傾いたりすることがある。倒れるものもある。



震度6強
- 這わないと動くことができない。飛ばされることもある。
- 固定していない家具のほとんどが移動し、倒れるものが多くなる。
- 耐震性の低い木造建物は、傾くものや、倒れるものが多くなる。
- 大きな地割れが生じたり、大規模な地すべりや山体の崩壊が発生することがある。



震度7
- 耐震性の低い木造建物は、傾くものや、倒れるものがさらに多くなる。
- 耐震性の高い木造建物でも、まれに傾くことがある。
- 耐震性の低い鉄筋コンクリート造りの建物では、倒れるものが多くなる。

家具転倒防止





開き扉は中の物が飛び出さないよう留め具を付けます。



額は落ちないように鎖や留め具で固定します。



冷蔵庫は転倒防止器具で固定します。

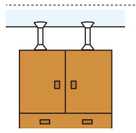

突っ張り棒は家具の両端の壁に近い奥側に取り付けましょう。

緊急地震速報とは

緊急地震速報は、地震の発生直後に、各地での強い揺れの到達時刻や震度を予想し、可能な限り素早く知らせる情報のことです。強い揺れの前に、自らの身を守ったり、列車のスピードを落としたり、あるいは工場等で機械制御を行うなどの活用がなされています。

緊急地震速報のながれ

テレビやラジオによる放送

民間の放送局においても、準備が整ったところから、気象庁が緊急地震速報（警報）を発表した際、当該放送局の放送エリアが対象地域である場合に、文字や音声などにより放送されます。

- ●施設の館内放送等
- ●防災行政無線による放送
- ●携帯電話による受信



テレビ・ラジオでは、緊急地震速報の報知音として、NHKのチャイム音を多くの放送局で使用しています。

長周期地震動

令和5年2月から長周期地震動による被害の可能性がある場合も、緊急地震速報を発表することになりました。

●長周期地震動とは

大きな地震で生じる、周期（揺れが1往復するのにかかる時間）が長い大きな揺れのことを長周期地震動といいます。

特 徴
- 高層ビルを、長時間にわたって大きく揺らす。
- 遠くまで伝わりやすい性質がある。
- 震源が浅くて大きな地震ほど長周期地震動が発生しやすくなる。

●長周期地震動階級

高層ビルでの長周期地震動による揺れの大きさは、震度ではわからないため、「長周期地震動階級」という目安で表します。

長周期地震動階級表（高層ビルにおける人の体感・行動、室内の状況）

階 級	人の体感・行動	室内の状況
階級1	室内にいたほとんどの人が揺れを感じる。驚く人もいる。	ブラインドなど吊り下げものが大きく揺れる。
階級2	室内で大きな揺れを感じ、物につかまりたいと感じる。物につかまらないと歩くことが難しいなど、行動に支障を感じる。	キャスター付き家具等がわずかに動く。棚にある食器類、書棚の本が落ちることがある。
階級3	立っていることが困難になる。	キャスター付き家具等が大きく動く。固定していない家具が移動することがあり、不安定なものは倒れることがある。
階級4	立っていることができず、はわないと動くことができない。揺れにほんろうされる。	キャスター付き家具等が大きく動き、転倒するものがある。固定していない家具の大半が移動し、倒れるものもある。

出典：気象庁

生駒断層帯地震

震度分布図

平成18年度 交野市想定

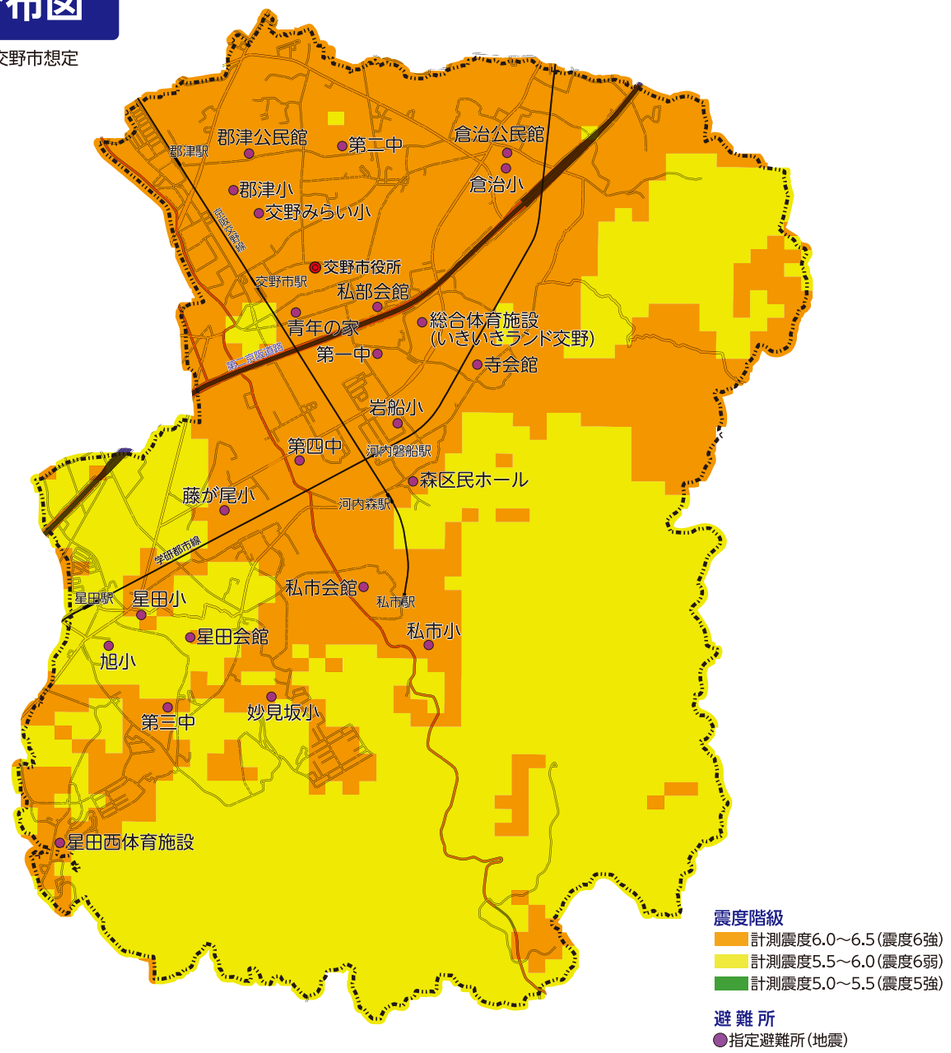

被害想定

全　壊	3,133棟
半　壊	3,792棟
死　者	28人（43人）
負傷者	818人（1,253人）
避難所生活者数	6,391人

※冬の夕刻（午後6時）を想定。（　）内の数字は、朝5時の場合。

ライフライン

停　電	14,761軒
ガス供給停止	20,000戸
水道断水	40,000人
固定電話被災	13,649回線

活断層図

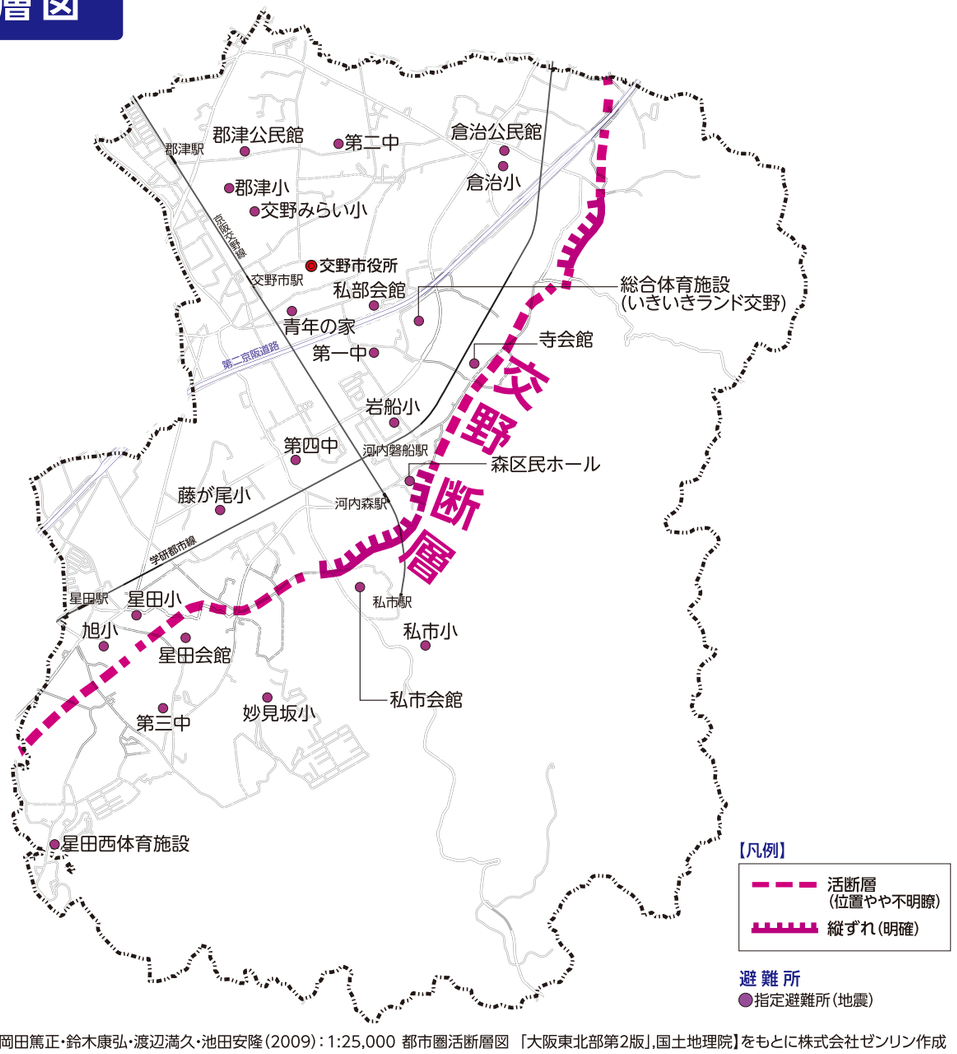

【中田高・岡田篤正・鈴木康弘・渡辺満久・池田安隆（2009）：1:25,000 都市圏活断層図 「大阪東北部第2版」,国土地理院】をもとに株式会社ゼンリン作成

活断層とは、これまでに繰り返し活動し、将来も活動することが推定される断層のことです。一定の間隔で繰り返しずれ動くように活動し、地表の浅い所で「内陸型地震」と呼ばれる地震を起こします。

しかし、活断層線の上が危険で、線の上でなければ大丈夫かと言えばそうではありません。活断層による内陸型地震が発生した場合、被害が及ぶ範囲は活断層線の上だけではなく、活断層が動くことで生じる地表のずれによる直接的な被害のほかに、地震動による被害が広範囲に生じることがあるからです。

●記載の活断層について、活動の痕跡が浸食や人工的な要因等によって改変されているために、その位置が厳密には特定できなかったもので、線の位置に活断層があるとは限りません。

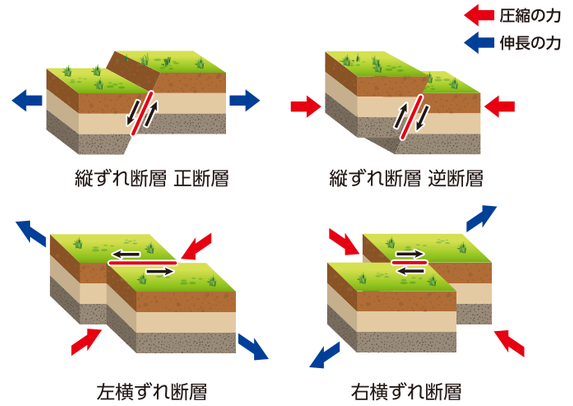

南海トラフ巨大地震

震度分布図

平成25年度 大阪府想定

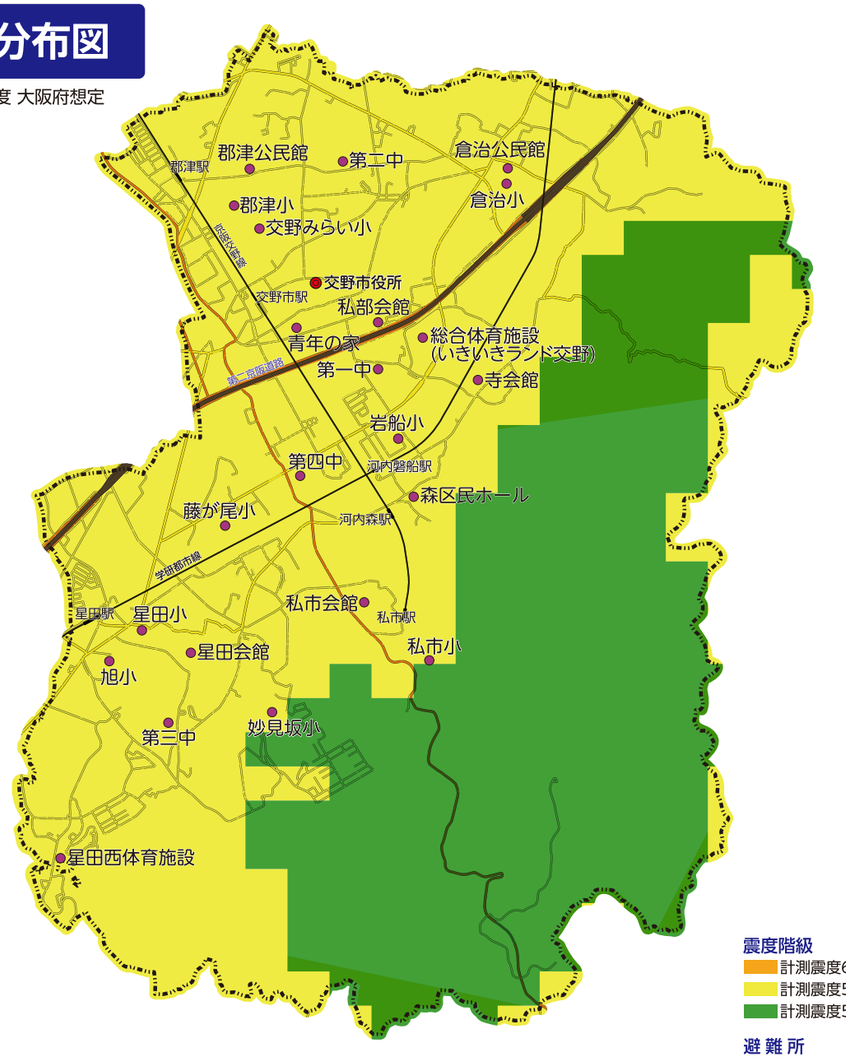

液状化可能性図

平成25年度 大阪府想定

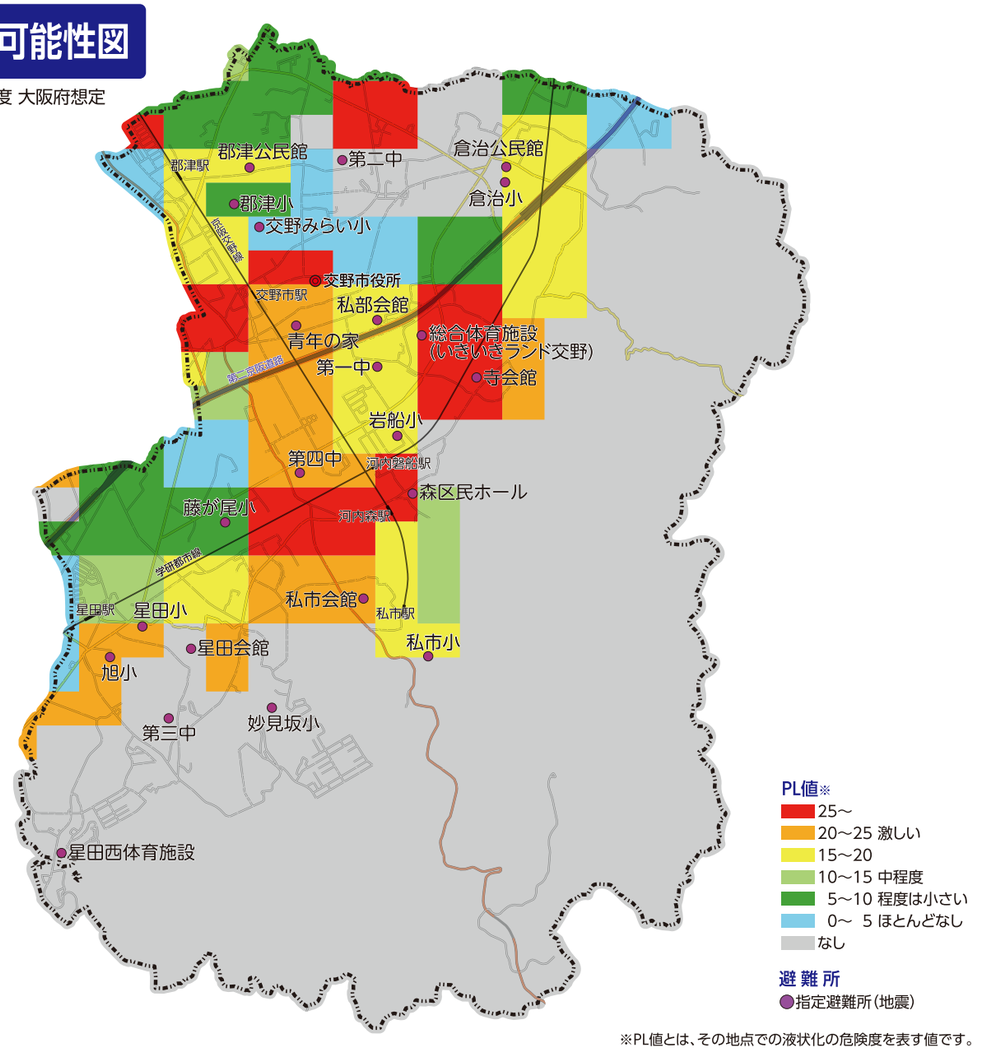

※PL値とは、その地点での液状化の危険度を表す値です。

被害想定

全　壊	351棟
半　壊	2,582棟
死　者	7人
負傷者	211人
避難所生活者数	986人

※冬の夕刻(午後6時)を想定。交野市に津波の被害想定はありません。

ライフライン

停　電	15,000軒
ガス供給停止	7,027戸
水道断水	58,000人
電話不通	18,000回線

液状化とは、地震が発生した際に、地震の揺れによって地盤が液体状になる現象をいいます。液状化により、戸建て住宅などの地盤上の建物が沈下したり、傾いたりするとともに、下水管などの地下埋設物が浮き上がったりする被害が発生します。

- 推計は250mメッシュ単位で実施しており、平均的な地盤情報を用いているため、個々の宅地等の条件とは必ずしも一致しません。
- 液状化可能性が低いとされている地域について、液状化が発生しないことを保証するものではありません。

【液状化の発生から終了までの過程】◎建物のイメージ

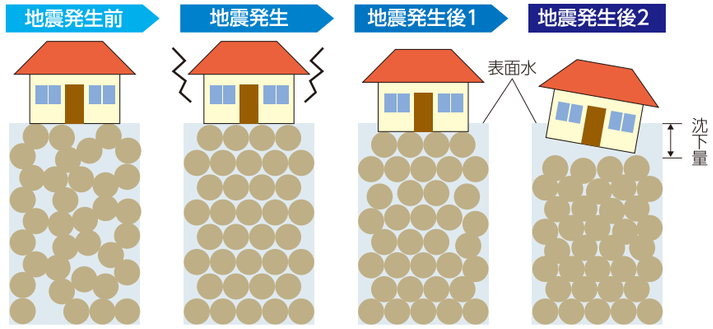

液状化前のゆる詰めの砂。

液状化した瞬間全粒子が浮遊状態にある。

下部は液状化が終了し、上部では液状化が続いている。

全層にわたって液状化が終了して、砂は密に詰まっている。

水害について（洪水・内水）

雨の降り方と災害発生の目安

雨の降り方から被害の予想ができます。雨の降り方に注意し、警報や避難指示が出る前でも、危険と判断すれば、避難などの準備をしたり自主的に避難することも大切です。〔雨量は1時間雨量（ミリ）〕

10~20ミリ	20~30ミリ	30~50ミリ	50~80ミリ	80ミリ~
やや強い雨	強い雨	激しい雨	非常に激しい雨	猛烈な雨
				
ザーザーと降る この程度の雨でも長く続くときは注意が必要。	**どしゃ降り** 側溝や下水、小さな川があふれ、小規模のがけ崩れが始まる。	**バケツをひっくり返したように降る** 山崩れ・がけ崩れが起きやすくなり、危険地帯では避難の準備が必要。	**滝のように降る（ゴーゴーと降り続く）** マンホールから水が噴出する。土石流が起こりやすい。多くの災害が発生する。	**息苦しくなるような圧迫感がある恐怖を感じる** 雨による大規模な災害が発生するおそれが強く、厳重な警戒が必要。

気象情報の種類と発表基準

注意報	災害が起こるおそれのあるときに注意を呼びかけて行う予報
警報	重大な災害が起こるおそれのあるときに警戒を呼びかけて行う予報
特別警報	警報発表基準をはるかに超える豪雨等が予想され、重大な災害の危険性が著しく高まっている場合

特別警報が発表されたら**「ただちに、命を守るための行動をとる」**

主な警報の発表基準

警報	大雨（浸水害）	大雨によって、浸水害が起こるおそれがあると予想される場合 ●表面雨量指数基準　20
	大雨（土砂災害）	大雨によって、土砂災害等が起こるおそれがあると予想される場合 ●土壌雨量指数基準　130
	洪水	洪水によって重大な災害が起こるおそれがあると予想される場合 ●流域雨量指数基準／天野川流域=15.9、北川流域=8.7 ●複合基準※1／天野川流域=（9、13.8）、北川流域=（12、8.3）
	暴風	暴風によって重大な災害が起こるおそれがあると予想される場合 ●平均風速　20m/s以上
特別警報	大雨	台風や集中豪雨により数十年に一度の降雨量となる大雨が予想される場合
	暴風	数十年に一度の強度の台風や同程度の温帯低気圧により暴風が吹くと予想される場合

詳細な基準は気象庁ホームページを参照してください。　https://www.jma.go.jp/jma/kishou/know/kijun/osaka.html

※1（表面雨量指数、流域雨量指数）の組み合わせによる基準値を表しています。

氾濫の種類

雨量の増加によってもたらされる氾濫には、川から水があふれたり堤防が決壊して起こる「洪水」と、街中の排水が間に合わず、地下水路などからあふれ出す「内水」の2タイプがあります。

洪水

大雨の水が川に集まり、川の水かさが増し堤防を越える。あるいは堤防を決壊させて川の水が外にあふれておきる洪水。氾濫が起きると一気に水かさが増しますので、最大の注意が必要。



内水

その場所に降った雨水や、周りから流れ込んできた水がはけきれずに溜まっておきる水害。川の水位が何mに達すれば警報を出すなどの対応が難しいため、注意が必要。



大雨の際の危険箇所

地下道（アンダーパス）

鉄道の下など路面が低くなっているところは、水がたまる恐れがあるので、車で入らないようにしましょう。浸水・冠水の危険を感じたら、速やかに車を高台に移動させましょう。



車両の場合、約30㎝以下の冠水で走行困難になる場合があります。

浸水時の水平避難と垂直避難

風水害では早めの避難が重要です。ただし、すでに避難経路が浸水しているなど、危険が間近に迫っている状況での無理な避難行動はできるだけ避けなければいけません。

そのような場合は、避難所への移動（水平避難）だけでなく、近隣ビルの高層階や自宅の2階といった高い場所への移動（垂直避難）を行い救助を待つという判断も必要です。

避難所への避難（水平避難）



高所への避難（垂直避難）



自動車による避難のリスク

自動車が冠水した道路を走行する場合、水深が車両の床面を超えると、エンジン、電気装置等に不具合が発生するおそれがあります。また、水深がドアの高さの半分を超えると、ドアを内側からほぼ開けられなくなります。

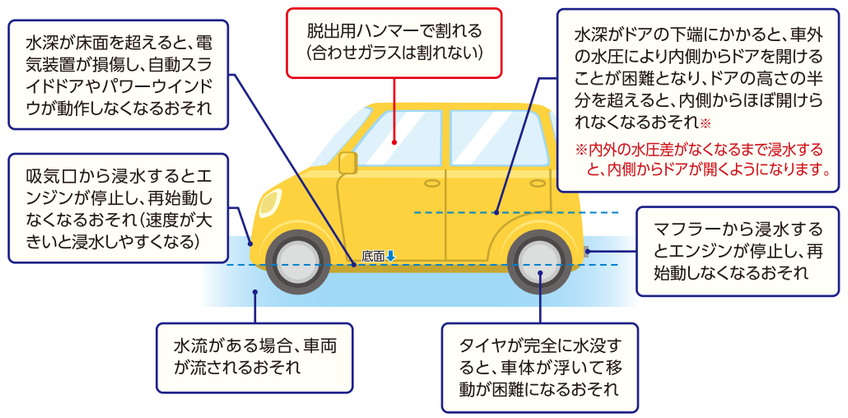

土砂災害について

こんな変化に注意

身のまわりでこんな現象が起こったら、すぐに近所の人や市役所へ知らせ、安全な場所に避難しましょう。特に大雨が降っているとき、降ったあとは要注意です。

● がけ崩れ（斜面崩壊） 急な斜面が崩れる

がけ崩れの前ぶれ



がけから小石がパラパラ落ちてくる。



樹木がゆれたり、かたむいたりする。



斜面から水がわき出る。



斜面にひび割れができる。

避難所への移動が困難な時は、がけから離れた部屋や2階などに避難しよう。

● 土石流 山から崩れた土や石が水といっしょになって、ものすごい勢いで流れ下ってくる

土石流の前ぶれ



川や沢の中でゴロゴロという音がしたり、火花が見えたりする。
⬇
上流の山が崩れ、大きな石がぶつかり合いながら流れてくるため。



川や沢の流れがにごり、生の木が流れてくる。
⬇
上流の山が崩れて、土砂や木が川や沢を流れているため。



山鳴りがする、異常なにおいがする、地鳴りがする。
⬇
上流で山が崩れているため。



雨がふり続いているのに川や沢の水が減る。
⬇
上流の川や沢が崩れた土砂でせき止められているため。土石流の危険がせまっている。



土石流から逃げる時は、川から離れてなるべく高いところにあがろう。

● 地すべり やや傾斜のゆるい斜面が、広い範囲にわたってかたまりのまま動く

地すべりの前ぶれ



池の水がにごったり、減ったりする。



山の樹木がザワザワとさわぐ。木の裂ける音や木の根が切れる音がする。
地鳴りや山鳴りがする。



わき水がふえる。



地面にひび割れや段差ができる。

ここにあげたのは前兆現象の一例です。このほかにも「いつもと何か違う」と感じたら、市役所、近所の人に知らせて安全な場所に避難してください。

警戒区域の種類

土砂災害警戒区域（イエローゾーン）

土砂災害のおそれがある区域

警戒避難体制の整備

土砂災害から生命及び身体を守るため、災害情報の伝達や避難が早くできるように警戒避難体制の整備が図られます。



土砂災害特別警戒区域（レッドゾーン）

土砂災害警戒区域のうち、建築物に損壊が生じ、住民に著しい危害が生じるおそれがある区域

特定の開発行為に対する許可制

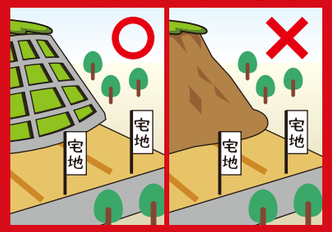

住宅宅地分譲や災害時要支援者関連施設の建築のための開発行為は、基準に添ったものに限って許可されます。

【都道府県】

建築物の構造規制



居室を有する建築物は、作用すると想定される衝撃等に対して建築物の構造が安全であるかどうか建築確認がされます。

【建築主事を置く地方公共団体等】

建築物の移転勧告

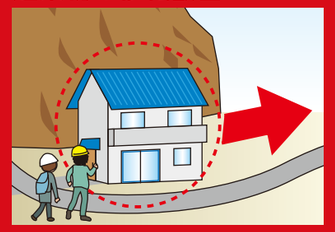

土砂災害時に損壊が生じ、住民の生命または身体に著しい危害が生ずるおそれのある建築物の所有者に対し、移転等の勧告が図られます。

【都道府県】

※土砂災害防止法に基づき指定する区域の詳細については、大阪府にお問い合わせください。

避難のポイント

1. 土砂災害警戒区域や土砂災害危険箇所から、できるだけ早く外に出る
2. 周囲の状況を確認し、できるだけ浸水していない場所を歩く
3. 土石流は、土砂の流れる方向に対してできるだけ直角に避難する
4. 屋外への避難が困難な場合は、建物の斜面とは反対側の2階以上の部屋へ移動する
5. 深夜など、外が暗くて避難することが危険な場合は、無理な避難をしない

警戒レベルを用いた避難指示

台風・豪雨時に「避難情報のポイント」を確認し避難しましょう

警戒レベル	避難情報等		住民の行動	河川水位や雨の情報（警戒レベル相当情報）	
5	災害発生又は切迫	「緊急安全確保」※1 〔市町村長が発令〕	命の危険　直ちに安全確保! ●発令される状況：災害発生又は切迫（必ず発令される情報ではない） ●居住者等がとるべき行動：命の危険 直ちに安全確保!	氾濫発生情報	大雨特別警報（土砂災害）
〈警戒レベル4までに必ず避難!〉					
4	災害のおそれ高い	「避難指示」 〔市町村長が発令〕	危険な場所から全員避難 ●発令される状況：災害のおそれ高い ●居住者等がとるべき行動：危険な場所から全員避難	氾濫危険情報	土砂災害警戒情報
3	災害のおそれあり	「高齢者等避難」※2 〔市町村長が発令〕	危険な場所から高齢者等は避難 ●発令される状況：災害のおそれあり ●居住者等がとるべき行動：危険な場所から高齢者等は避難	氾濫警戒情報 洪水警報	大雨警報
2	気象状況悪化	大雨・洪水注意報 〔気象庁が発表〕	自らの避難行動を確認 ●発令される状況：気象状況悪化 ●居住者等がとるべき行動：自らの避難行動を確認	氾濫注意情報	—
1	今後気象状況悪化のおそれ	早期注意情報 〔気象庁が発表〕	災害への心構えを高める ●発令される状況：今後気象状況悪化のおそれ ●居住者等がとるべき行動：災害への心構えを高める	—	—

※1 市町村が災害の状況を確実に把握できるものではない等の理由から、警戒レベル5は必ず発令される情報ではありません。
※2 警戒レベル3は、高齢者等以外の人も必要に応じ普段の行動を見合わせ始めたり、避難の準備をしたり、危険を感じたら自主的に避難するタイミングです。

警戒レベル5は、
すでに安全な避難ができず
命が危険な状況です。
警戒レベル5緊急安全確保の
発令を待ってはいけません!

警戒レベル4避難指示で
危険な場所から
全員避難しましょう。

避難に時間のかかる
高齢者や障がいのある人は、
警戒レベル3高齢者等避難で
危険な場所から避難
しましょう。

避難行動判定フロー

台風・豪雨時に備えてハザードマップと一緒に「避難行動判定フロー」を確認しましょう

平時に確認

「自らの命は自らが守る」意識を持ち、自宅の災害リスクととるべき行動を確認しましょう。

避難行動判定フロー

あなたがとるべき避難行動は？ 必ず取り組みましょう!

ハザードマップ※で自分の家がどこにあるか確認し、印をつけてみましょう。

※ハザードマップは浸水や土砂災害が発生するおそれの高い区域を着色した地図です。着色されていないところでも災害が起こる可能性があります。

家がある場所に色が塗られていますか?

- いいえ → 色が塗られていなくても、周りと比べて低い土地や崖のそばなどにお住まいの方は、市区町村からの避難情報を参考に必要に応じて避難してください。
- はい ↓

災害の危険があるので、原則として、自宅の外に避難が必要です。

- 例外 → 浸水の危険があっても、
  ①洪水により家屋が倒壊又は崩落してしまうおそれの高い区域の外側である
  ②浸水する深さよりも高いところにいる
  ③浸水しても水がひくまで我慢できる、水・食糧などの備えが十分にある場合は自宅に留まり安全確保をすることも可能です。

ご自身または一緒に避難する方は避難に時間がかかりますか?

- はい ↓

安全な場所に住んでいて身を寄せられる親戚や知人はいますか?

- はい → 警戒レベル3が出たら、安全な親戚や知人宅に避難しましょう（日頃から相談しておきましょう）
- いいえ → 警戒レベル3が出たら、市区町村が指定している指定緊急避難場所に避難しましょう

- いいえ →

安全な場所に住んでいて身を寄せられる親戚や知人はいますか?

- はい → 警戒レベル4が出たら、安全な親戚や知人宅に避難しましょう（日頃から相談しておきましょう）
- いいえ → 警戒レベル4が出たら、市区町村が指定している指定緊急避難場所に避難しましょう

避難場所・避難所一覧

避難場所等の種類と指定の概要

種　類	指定の概要
指定緊急避難場所	災害発生時に住民が一時的に避難できる場所
指定避難所	被災者を滞在させるために必要となる適切な規模を有し、速やかに被災者等を受け入れること等が可能な構造又は設備を有する施設であって、想定される災害による影響が比較的少なく、災害救援物資等の輸送が比較的容易な場所
福祉避難所	災害発生時に一般的な避難所での生活が困難な高齢者、障がい者等の要支援者を受け入れるため、施設自体の安全性が確保されかつ施設内における要支援者の安全性が確保されている市内の指定された福祉施設等の二次的な避難所

指定緊急避難場所一覧

令和4年4月現在

	施設名	所在地	崖崩れ、土石流及び地滑り	地震	大規模火災	水害
1	星田小学校	星田3-33-4	○	○	○	○
2	郡津小学校	郡津4-13-1	○	○	○	○
3	岩船小学校	森北1-25-1	○	○	○	○
4	倉治小学校	倉治1-15-1	○	○	○	○
5	妙見坂小学校	妙見坂7-20-1		○	○	○
6	交野みらい小学校	郡津1-43-1	○	○	○	○
7	旭小学校	星田4-18-1	○	○	○	○
8	藤が尾小学校	星田北2-45-1	○	○	○	○
9	私市小学校	私市9-5-10	○	○	○	○
10	第一中学校	私部南3-1-1	○	○	○	○
11	第二中学校	幾野4-1-1	○	○	○	○
12	第三中学校	星田8-67-1	○	○	○	○
13	第四中学校	天野が原町5-65-1	○	○	○	
14	パシオン情熱Stadium(私部公園)	私部南3丁目地内	○	○	○	○
15	情熱Park(倉治公園)	神宮寺2丁目地内		○	○	○
16	星田公園	星田3丁目地内	○	○	○	○
17	天野川緑地	星田北1～2丁目 藤が尾1～2丁目	○	○	○	
18	総合体育施設 (いきいきランド交野)	向井田2-5-1	○	○	○	○

指定避難所一覧

令和5年9月現在

	名　称	所在地	地震	風水害	福祉
1	星田小学校	星田3-33-4	○	○	
2	郡津小学校	郡津4-13-1	○	○	
3	岩船小学校	森北1-25-1	○	○	
4	倉治小学校	倉治1-15-1	○	○	
5	妙見坂小学校	妙見坂7-20-1	○	○	
6	交野みらい小学校	郡津1-43-1	○	○	
7	旭小学校	星田4-18-1	○	○	
8	藤が尾小学校	星田北2-45-1	○	○	
9	私市小学校	私市9-5-10	○	○	
10	第一中学校	私部南3-1-1	○	○	
11	第二中学校	幾野4-1-1	○	○	
12	第三中学校	星田8-67-1	○	○	
13	第四中学校	天野が原町5-65-1	○	○	
14	総合体育施設 (いきいきランド交野)	向井田2-5-1	○	○	
15	星田西体育施設	星田西3-28-1	○	○	
16	倉治公民館	倉治1-1-5	○	○	
17	私部会館	私部1-36-1	○	○	
18	寺会館	寺1-19-8	○	○	
19	森区民ホール	森南2-16-1	○	○	
20	私市会館	私市6-22-15	○	○	
21	星田会館	星田3-4-3	○	○	
22	交野会館	松塚14-25		○	
23	郡津公民館	郡津3-20-13	○	○	
24	青年の家	私部2-29-1	○	○	
25	保健福祉総合センター (ゆうゆうセンター)	天野が原町5-5-1			○

避難所における動物飼育

●避難所のルールを守る

　避難所は、動物が好きな人、苦手な人、アレルギーをもった人など、様々な人との共同生活を送る場所になりますので、避難所を運営するなかで動物が受け入れられやすい環境づくりが大切になってきます。

　そのため、ペットと同室で避難することはできません。

　ペットと一緒に避難する場合は、必ずケージに入れて、指定された場所で過ごさせるようにご協力ください。



避難場所・避難所一覧

ハザードマップ 区割り図

0 500 1000m 1/31,000

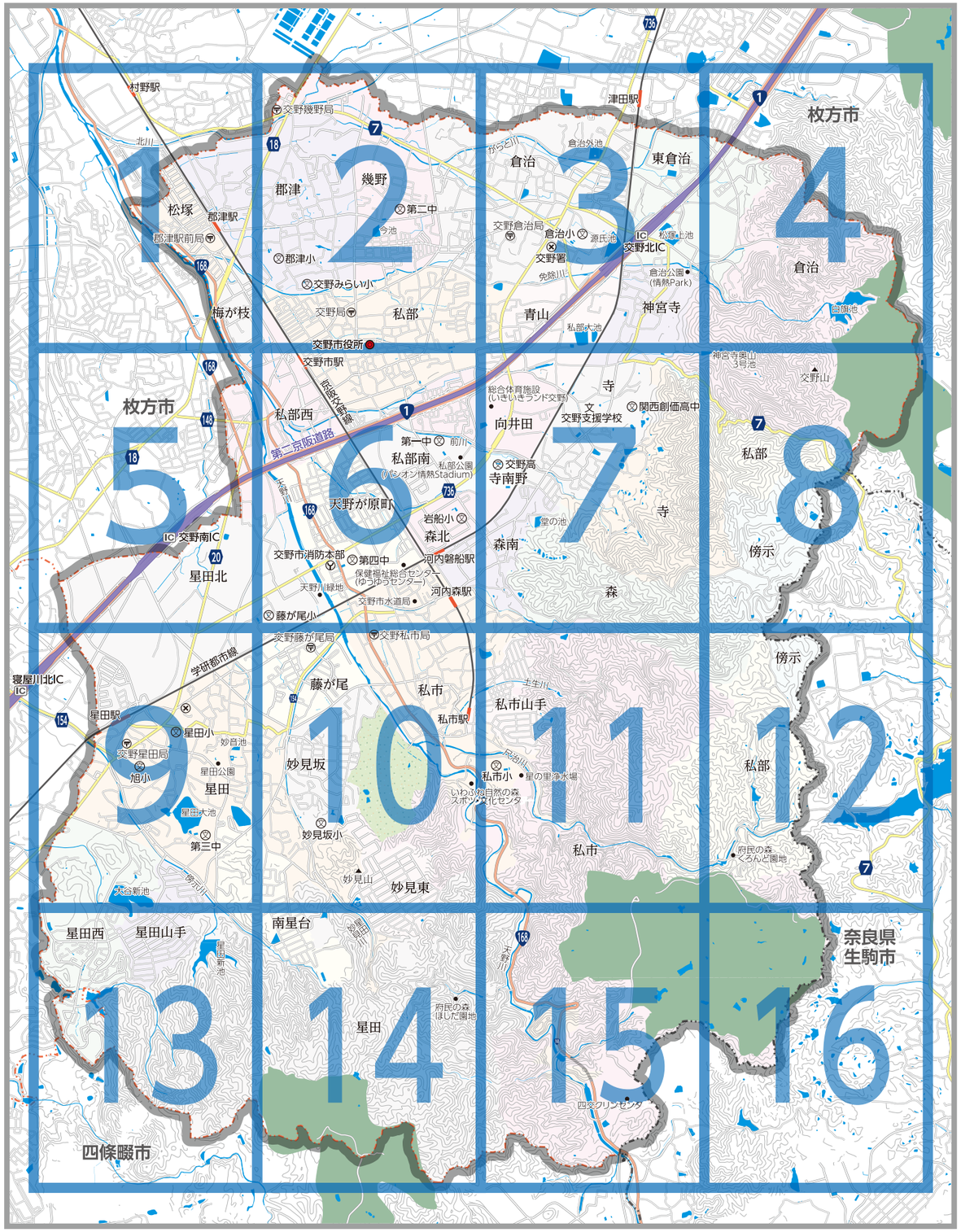

洪水 ハザードマップ 凡例

浸水した場合に想定される水深
- …5.0m～10.0m未満
- …3.0m～5.0m未満
- …1.0m～3.0m未満
- …0.5m～1.0m未満
- …0.5m未満

家屋倒壊等氾濫想定区域

※洪水ハザード情報は、天野川(24時間総雨量1038㎜、1時間最大雨量115.0㎜)、北川(24時間総雨量1150㎜、1時間最大雨量144.0㎜)、前川(24時間総雨量1150㎜、1時間最大雨量146.0㎜)、穂谷川(24時間総雨量1150㎜、1時間最大雨量140.0㎜)、たち川(24時間総雨量683㎜、1時間最大雨量138.1㎜)の想定結果を示しています(令和2年3月淀川水系淀川左岸ブロック洪水浸水想定区域図および令和3年12月淀川水系寝屋川(桜木水門上流区間)ほか洪水浸水想定区域図 大阪府作成。)
降雨条件は、各河川流域の前提となる最大規模の降雨量を想定した結果にもとづいており、想定を超える規模の降雨による氾濫、内水による氾濫等を考慮していません。

●洪水浸水想定区域とは

洪水により相当な被害が生ずる恐れがある「水位周知河川」等において、洪水時の円滑かつ迅速な避難の確保を図るため、洪水が発生した場合に浸水が想定される区域を指定したもので、併せて水深等を公表するものです。

これは水防法第14条に基づき作成されたものになります。

洪水浸水想定区域図の内容例

[浸水深(想定最大規模降雨)]

府内の水位周知河川について、水防法の規定により定められた想定最大規模降雨による洪水浸水想定区域、浸水した場合に想定される水深を表示した図面です。

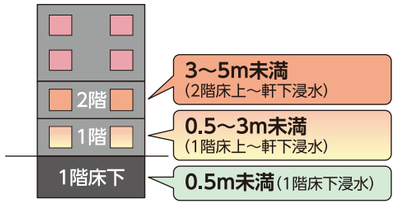

[家屋倒壊等氾濫想定区域]

府内の水位周知河川について、家屋倒壊等をもたらすような氾濫の発生が想定される区域

河岸侵食 立退き避難が必要な区域

河岸の侵食幅を予測したものを表示した図面です。

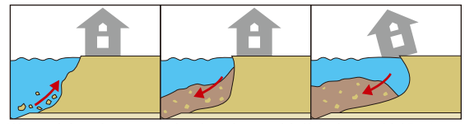

激しい川の流れにより堤防や家屋の基礎を支える地盤が削られること

内水 ハザードマップ 凡例

浸水した場合に想定される水深
- …1.0m以上
- …0.5m～1.0m未満
- …0.5m未満

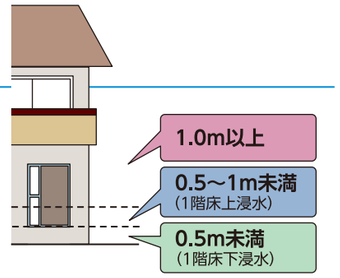

※内水ハザード情報は、既往最大降雨(2012年8月14日に妙見東雨量観測所で観測された、推定時間最大雨量123㎜の降雨)が市内全域に降った場合の想定結果を示しています。(平成31年3月 交野市作成)

●内水浸水想定区域とは

既住最大級の降雨に対する内水による浸水が想定される区域を指定したもので、併せて水深等を公表するものです。

交野市では、水防法第14条の2に基づく雨水出水浸水想定区域は未指定です。

土砂災害 ハザードマップ 凡例

土砂災害
- … 土砂災害特別警戒区域 (レッドゾーン)
- … 土砂災害警戒区域 (イエローゾーン)

※土砂災害のハザード情報は、令和3年12月現在のものです。(大阪府作成)

●土砂災害(特別)警戒区域とは

土砂災害防止法に基づき指定された、土砂災害のおそれのある区域です。この区域内に対して、危険の周知、警戒避難体制の整備、住宅等の新規立地の抑制、既存住宅の移転促進等が求められます。

土砂災害特別警戒区域(通称:レッドゾーン)

急傾斜地の崩壊等が発生した場合に、建築物に損壊が生じ住民等の生命又は身体に著しい危害が生ずるおそれがあると認められる区域です。

土砂災害警戒区域(通称:イエローゾーン)

急傾斜地の崩壊等が発生した場合に、住民等の生命又は身体に危害が生じるおそれがあると認められる区域です。

上記の区域に指定されていない場所であっても、洪水、内水、土砂災害の被害が発生する場合や、想定される被害の程度が実際の被害の程度と異なる場合があります。

1 洪　水／図

0　100　200m　1/7,500

凡例

浸水した場合に想定される水深
- …5.0m～10.0m未満
- …3.0m～5.0m未満
- …1.0m～3.0m未満
- …0.5m～1.0m未満
- …0.5m未満

家屋倒壊等氾濫想定区域

- 指定避難所
- 指定緊急避難場所
- 福祉避難所
- 防災行政無線
- AED設置個所

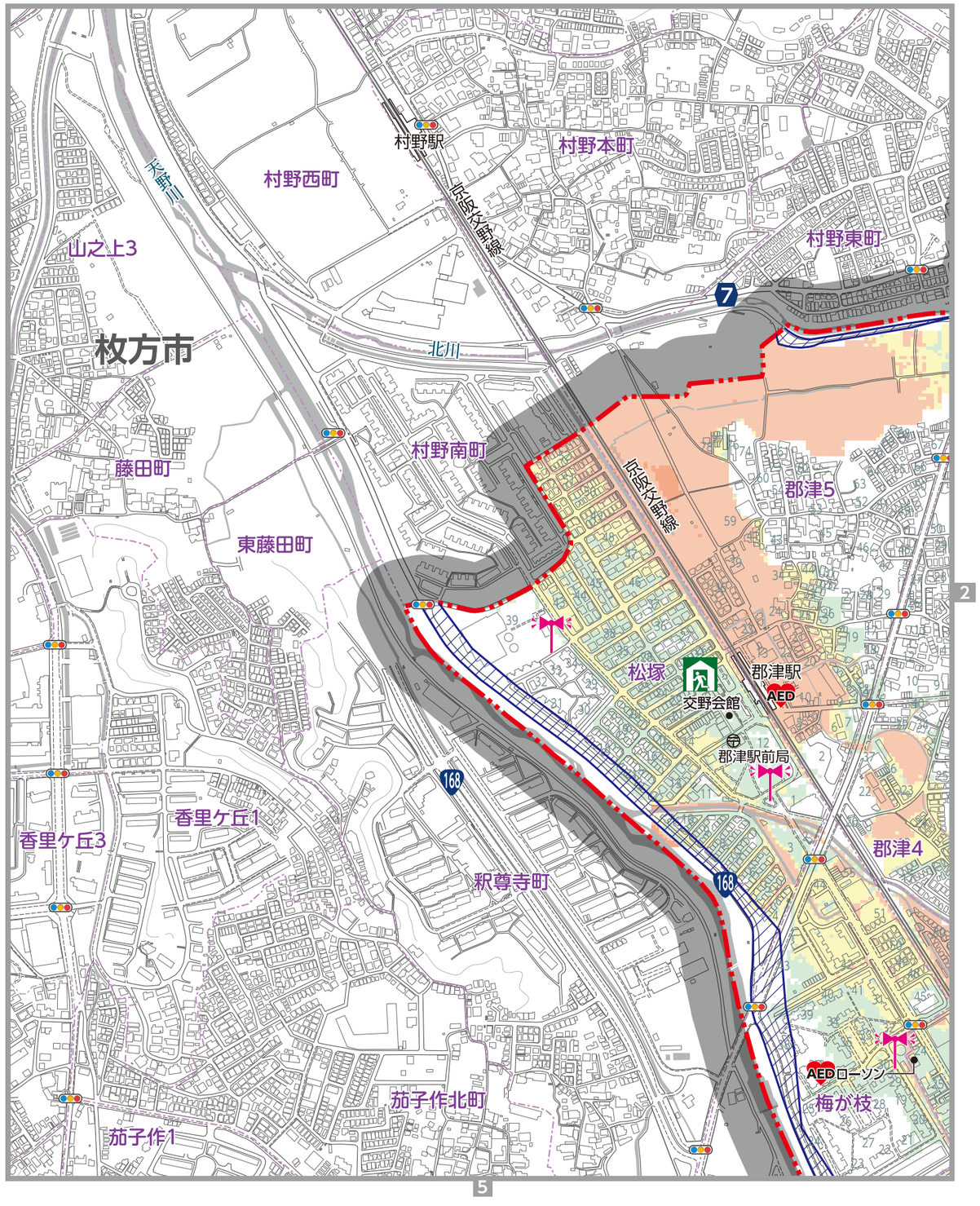

1 内水・土砂災害／図

0　100　200m　1/7,500

凡例

浸水した場合に想定される水深
- …1.0m以上
- …0.5m～1.0m未満
- …0.5m未満

土砂災害
- … 土砂災害特別警戒区域（レッドゾーン）
- … 土砂災害警戒区域（イエローゾーン）

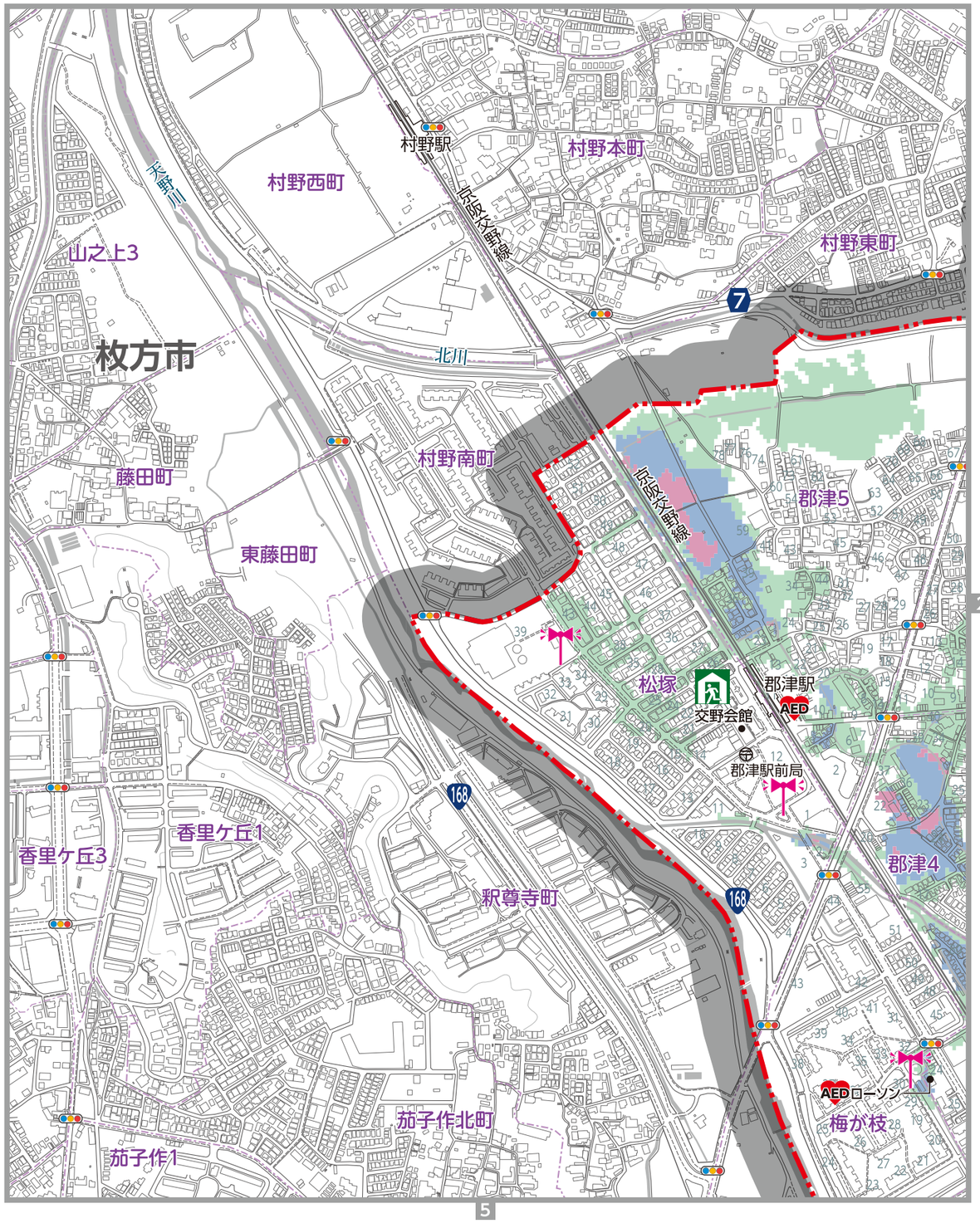

2 洪水／図

0 100 200m 1/7,500 N

凡例

浸水した場合に想定される水深
- …5.0m～10.0m未満
- …3.0m～5.0m未満
- …1.0m～3.0m未満
- …0.5m～1.0m未満
- …0.5m未満

家屋倒壊等氾濫想定区域

- 指定避難所
- 指定緊急避難場所
- 福祉 福祉避難所
- 防災行政無線
- AED AED設置個所

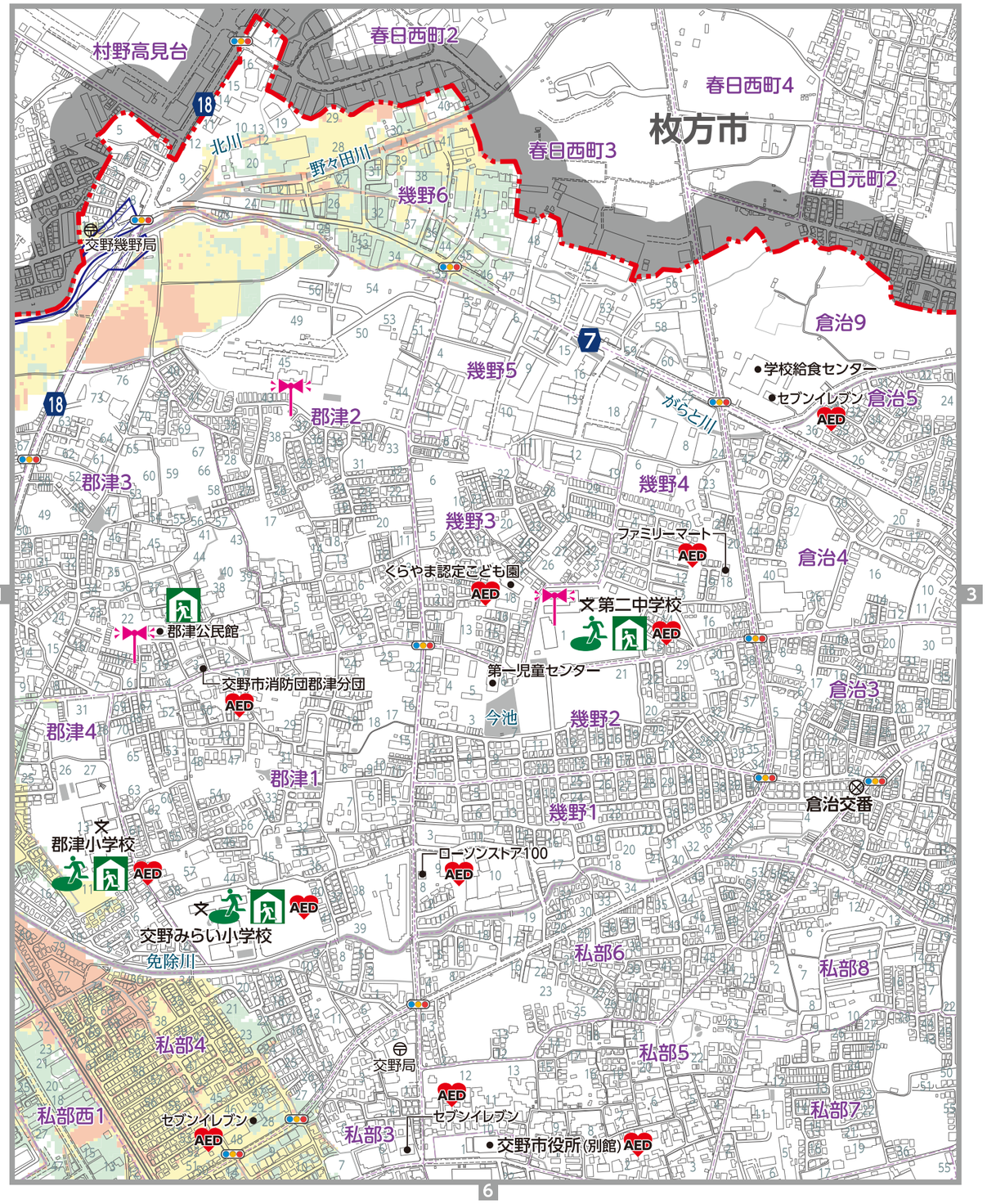

2 内水・土砂災害／図

0 100 200m 1/7,500 N

凡例

浸水した場合に想定される水深
- …1.0m以上
- …0.5m～1.0m未満
- …0.5m未満

土砂災害
- … 土砂災害特別警戒区域（レッドゾーン）
- … 土砂災害警戒区域（イエローゾーン）

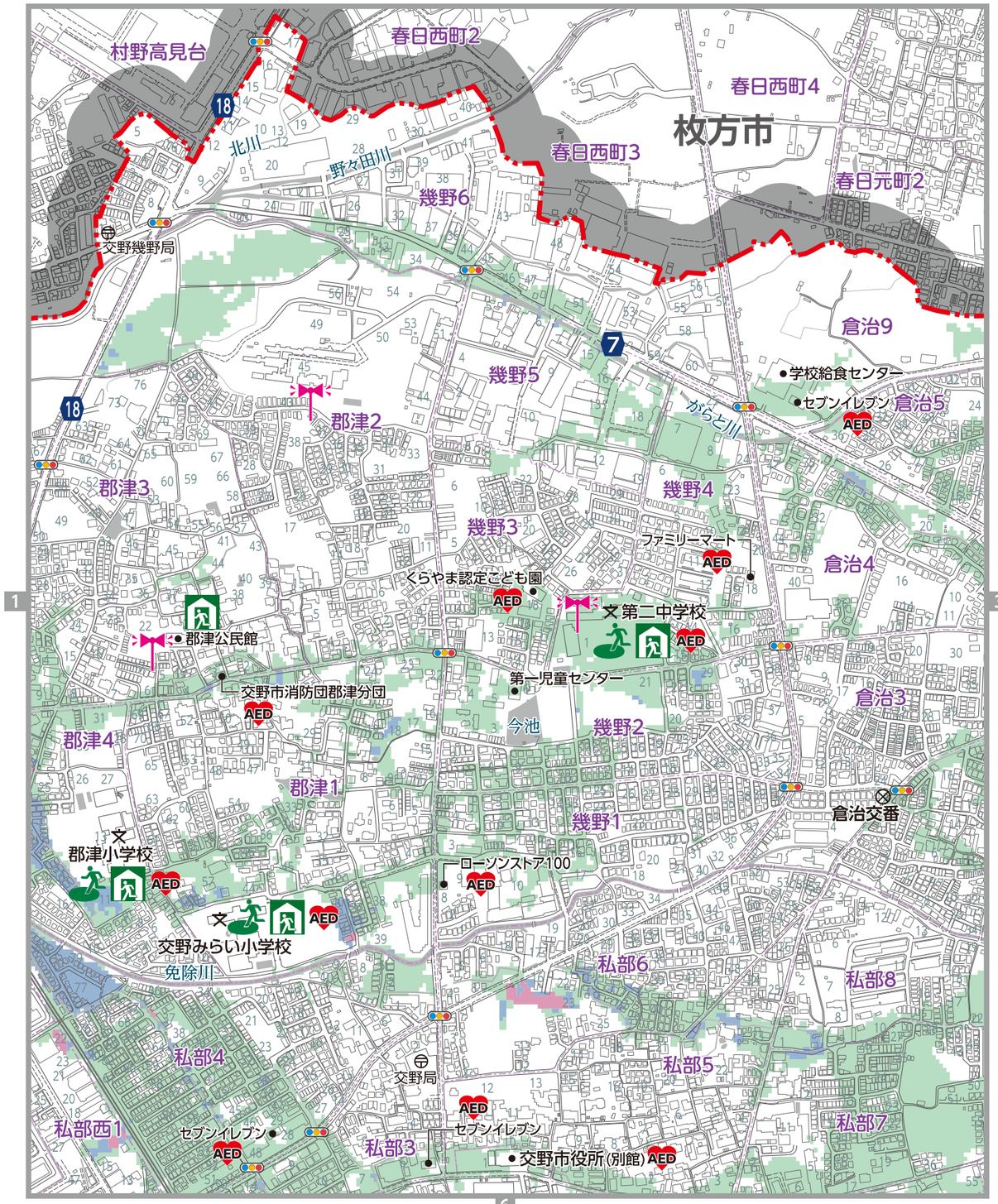

3 洪水／図

0 100 200m 1/7,500 N

凡例

浸水した場合に想定される水深
- …5.0m～10.0m未満
- …3.0m～5.0m未満
- …1.0m～3.0m未満
- …0.5m～1.0m未満
- …0.5m未満

家屋倒壊等氾濫想定区域

- 指定避難所
- 指定緊急避難場所
- 福祉 福祉避難所
- 防災行政無線
- AED AED設置個所

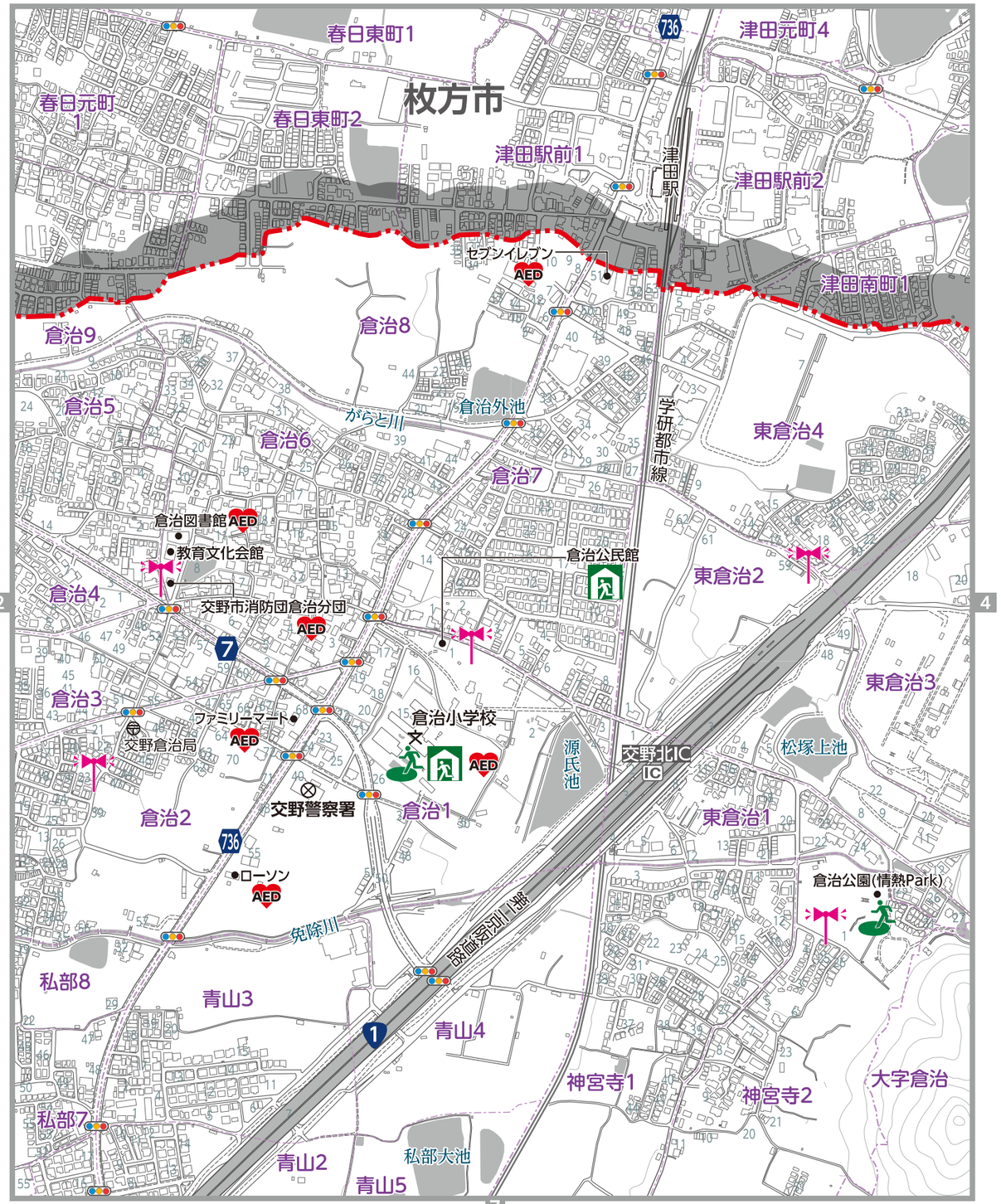

3 内水・土砂災害／図

0 100 200m 1/7,500 N

浸水した場合に想定される水深
- …1.0m以上
- …0.5m～1.0m未満
- …0.5m未満

土砂災害
- … 土砂災害特別警戒区域（レッドゾーン）
- … 土砂災害警戒区域（イエローゾーン）

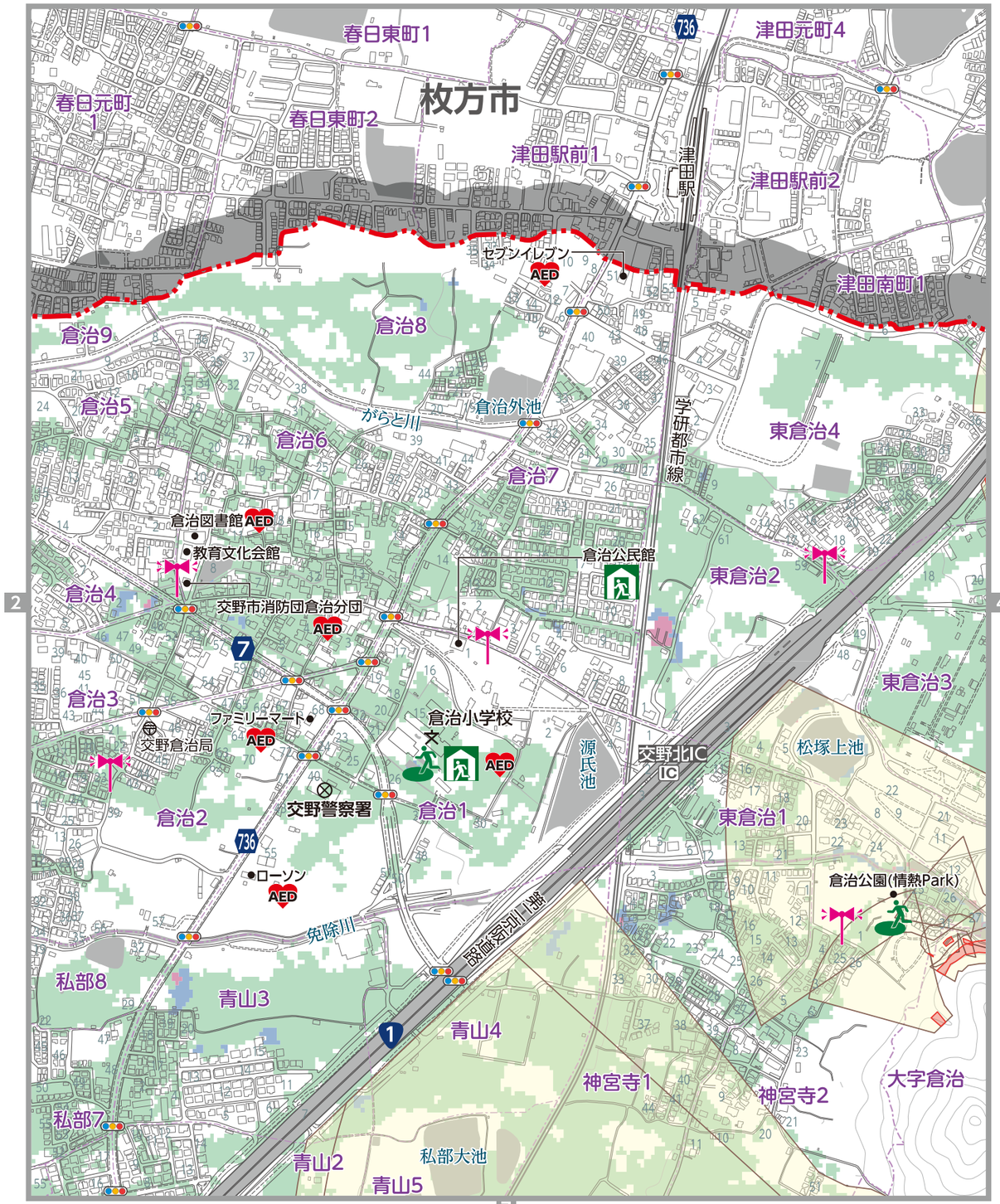

4 洪水／図

0 100 200m 1/7,500 N

4 内水・土砂災害／図

0 100 200m 1/7,500 N

凡例

浸水した場合に想定される水深
- …5.0m～10.0m未満
- …3.0m～5.0m未満
- …1.0m～3.0m未満
- …0.5m～1.0m未満
- …0.5m未満

家屋倒壊等氾濫想定区域

- 指定避難所
- 指定緊急避難場所
- 福祉 福祉避難所
- 防災行政無線
- AED AED設置個所

浸水した場合に想定される水深
- …1.0m以上
- …0.5m～1.0m未満
- …0.5m未満

土砂災害
- … 土砂災害特別警戒区域（レッドゾーン）
- … 土砂災害警戒区域（イエローゾーン）

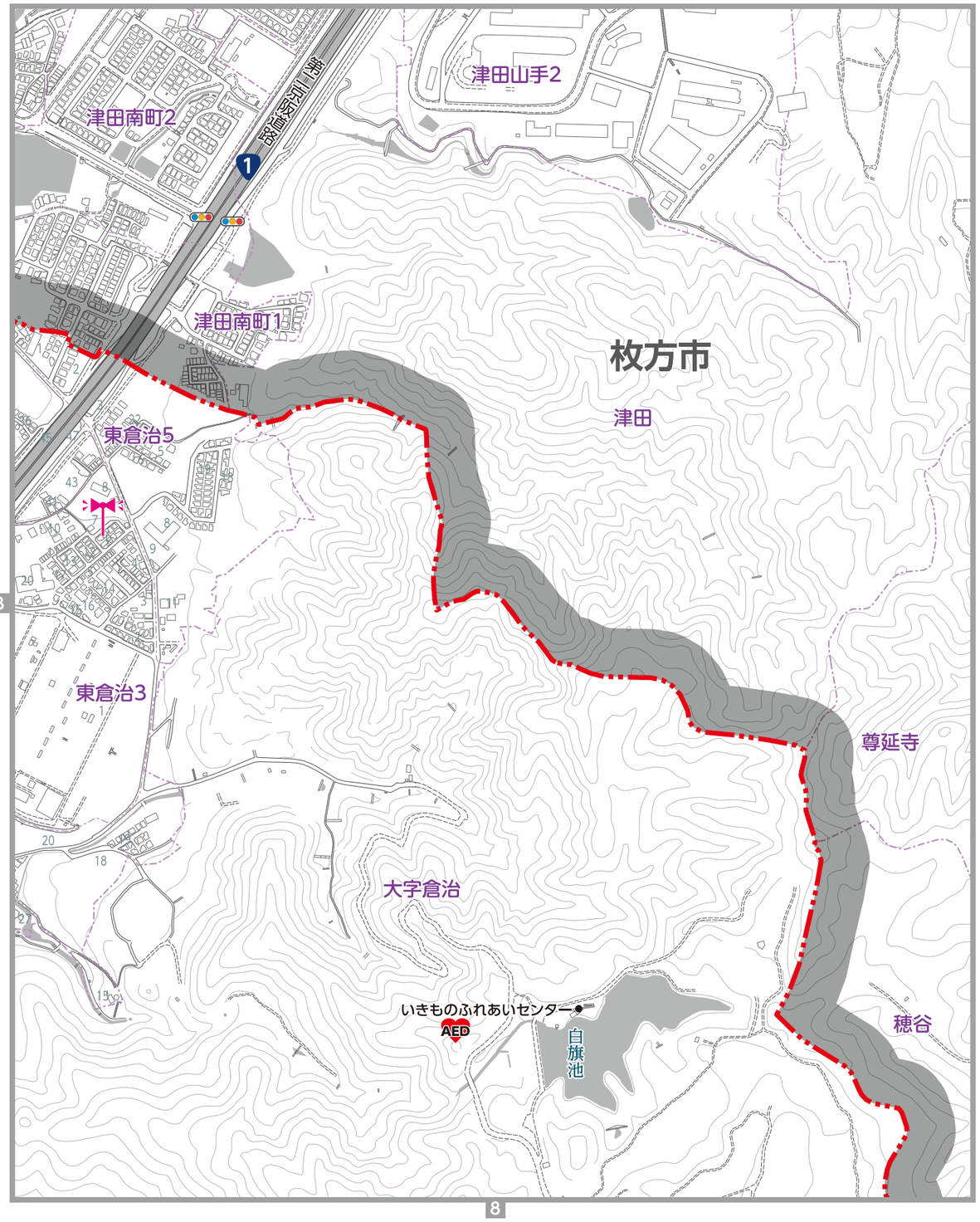

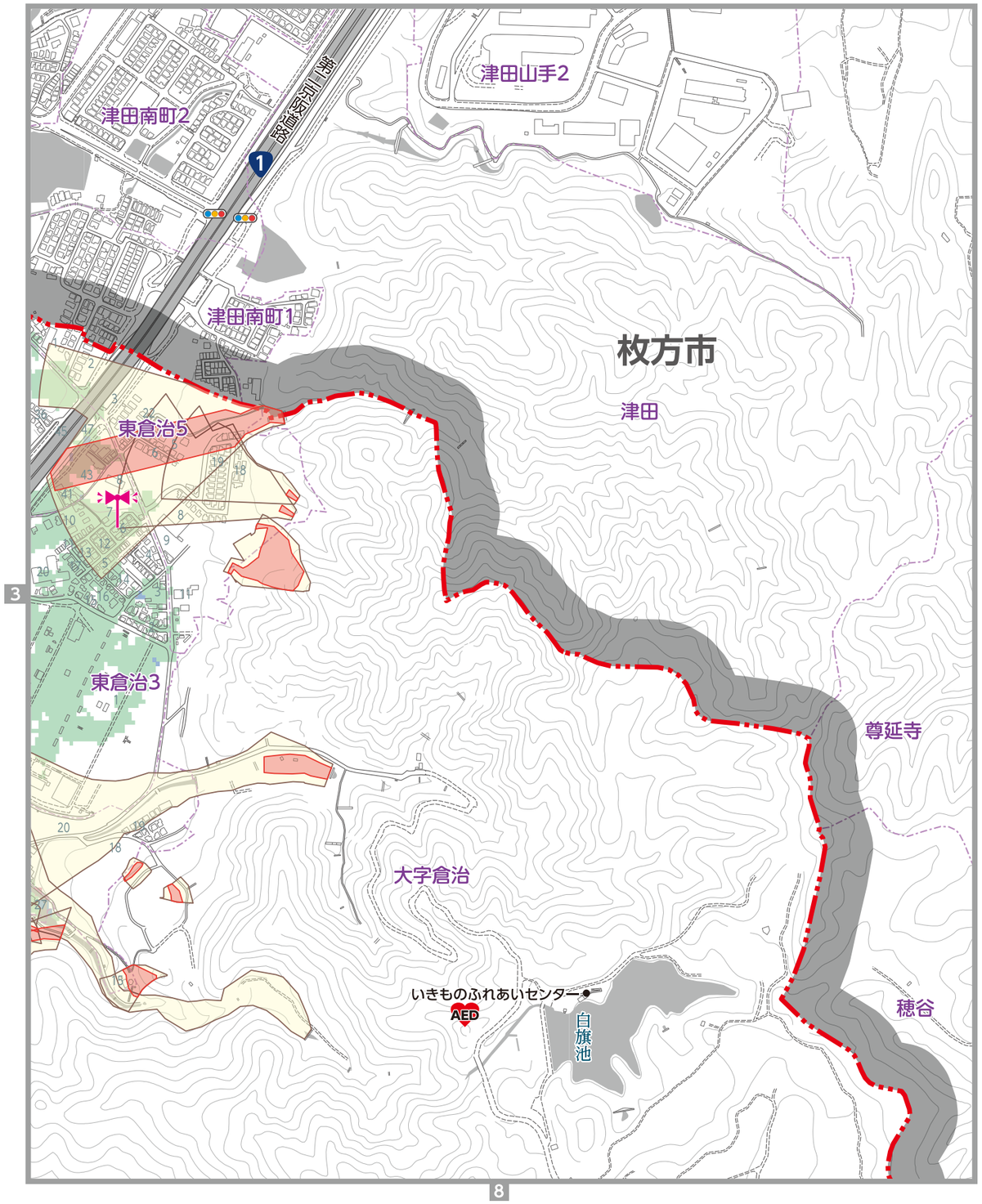

5 洪水／図

0 100 200m 1/7,500 N

凡例

浸水した場合に想定される水深
- …5.0m～10.0m未満
- …3.0m～5.0m未満
- …1.0m～3.0m未満
- …0.5m～1.0m未満
- …0.5m未満

家屋倒壊等氾濫想定区域

- 指定避難所
- 指定緊急避難場所
- 福祉 福祉避難所
- 防災行政無線
- AED AED設置個所

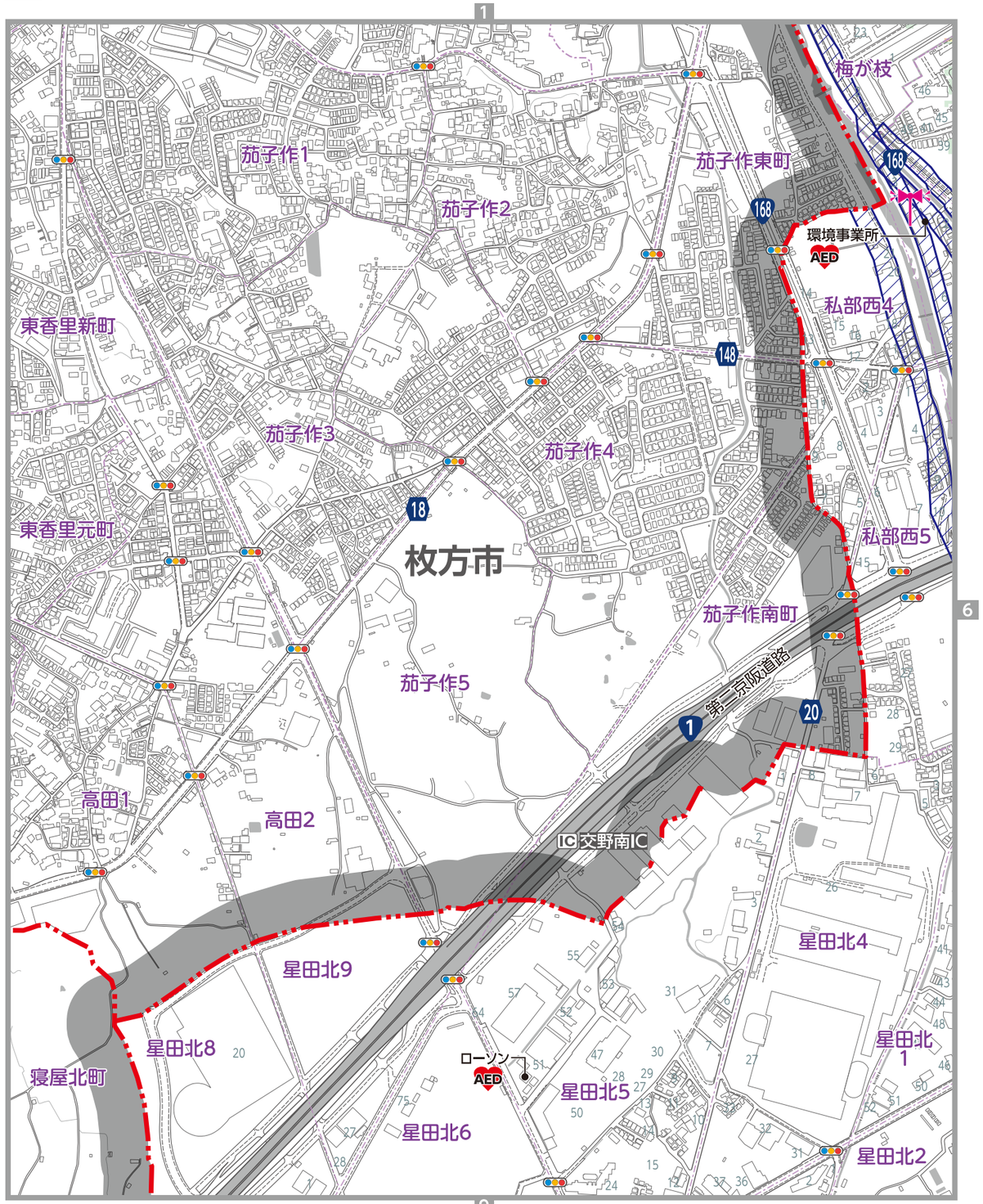

5 内水・土砂災害／図

0 100 200m 1/7,500 N

凡例

浸水した場合に想定される水深
- …1.0m以上
- …0.5m～1.0m未満
- …0.5m未満

土砂災害
- … 土砂災害特別警戒区域（レッドゾーン）
- … 土砂災害警戒区域（イエローゾーン）

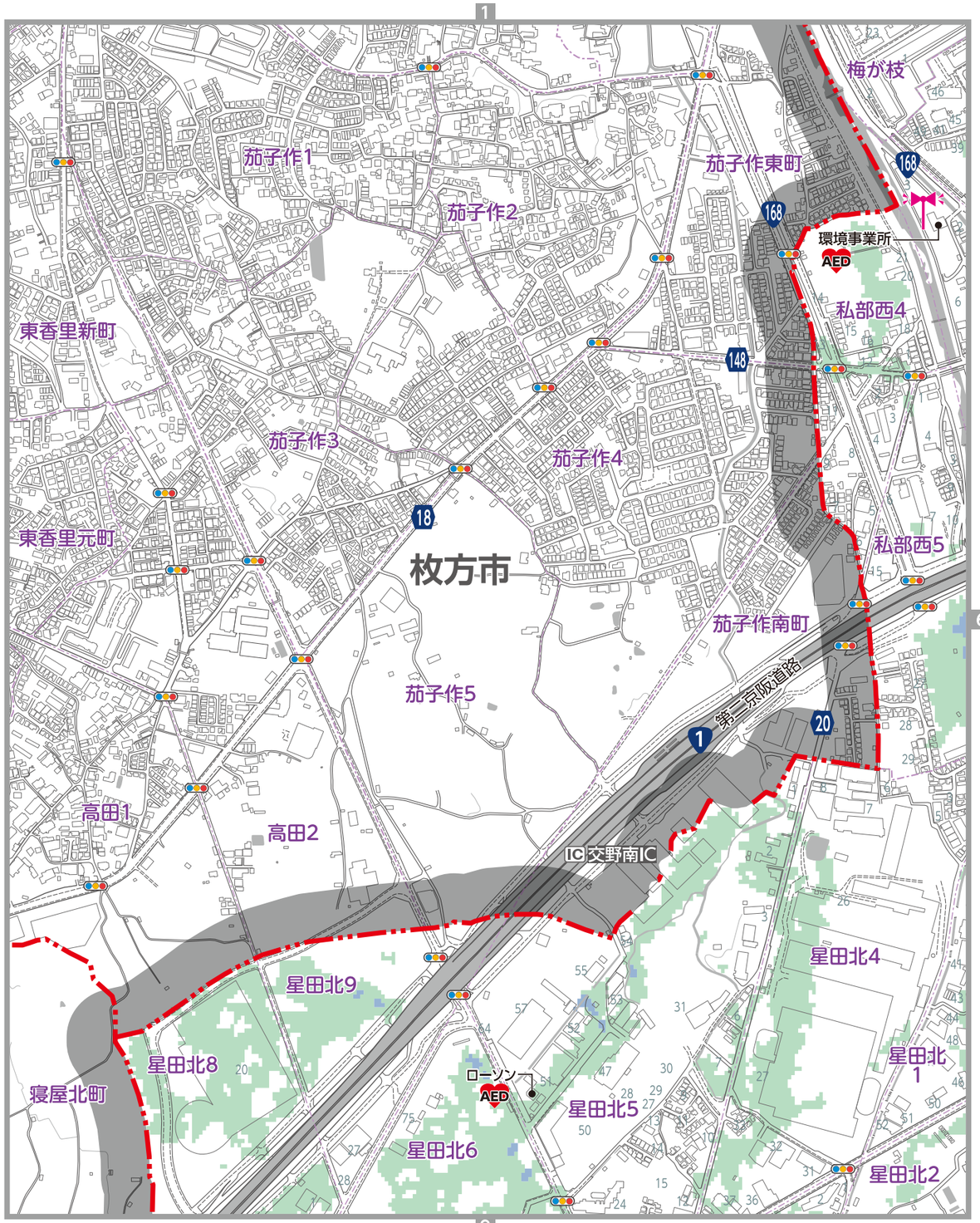

6 洪水／図

0 100 200m 1/7,500 N

凡例

浸水した場合に想定される水深
- …5.0m～10.0m未満
- …3.0m～5.0m未満
- …1.0m～3.0m未満
- …0.5m～1.0m未満
- …0.5m未満

家屋倒壊等氾濫想定区域

指定避難所
指定緊急避難場所
福祉 福祉避難所
防災行政無線
AED AED設置個所

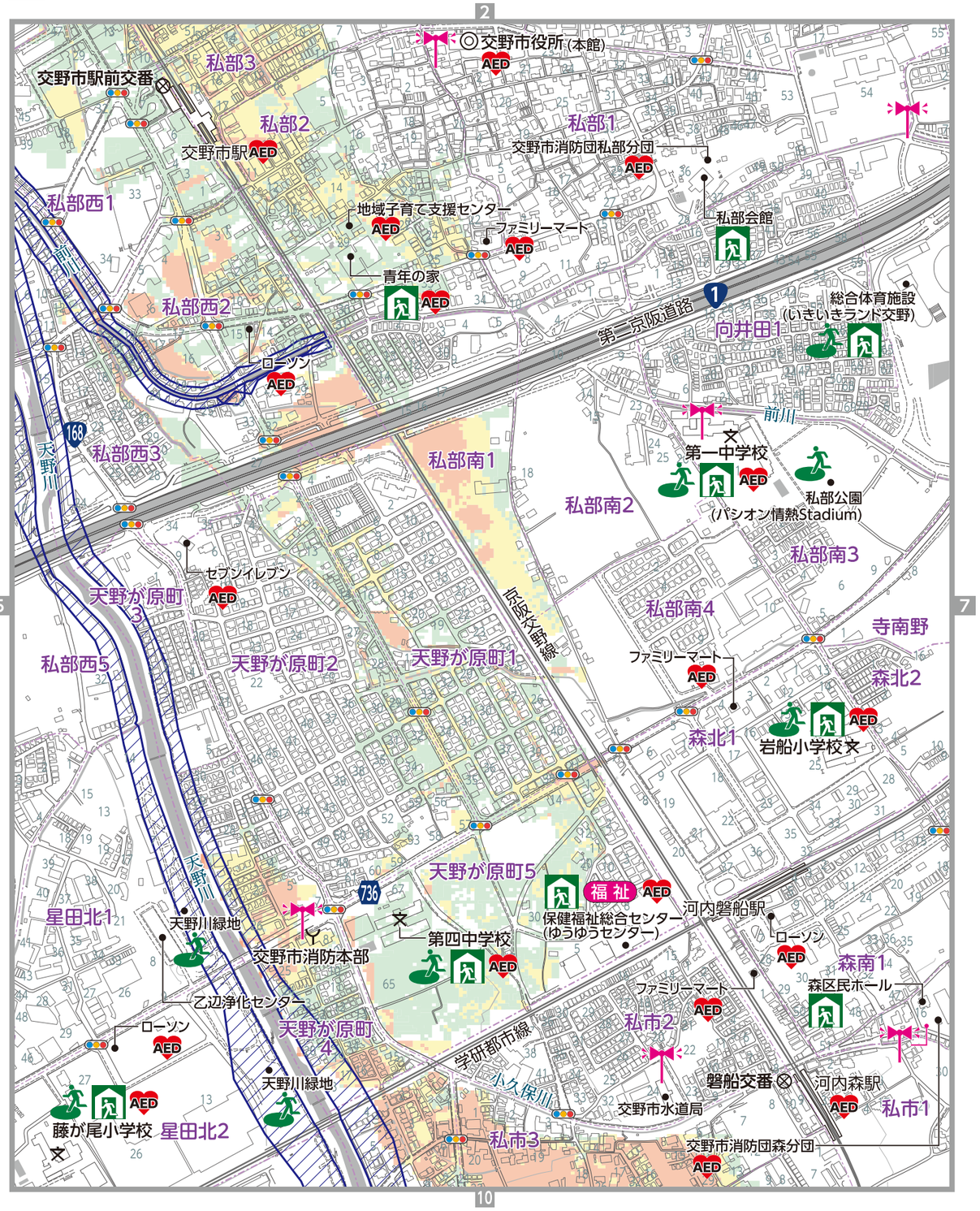

5 7 10

6 内水・土砂災害／図

0 100 200m 1/7,500 N

浸水した場合に想定される水深
- …1.0m以上
- …0.5m～1.0m未満
- …0.5m未満

土砂災害
- … 土砂災害特別警戒区域（レッドゾーン）
- … 土砂災害警戒区域（イエローゾーン）

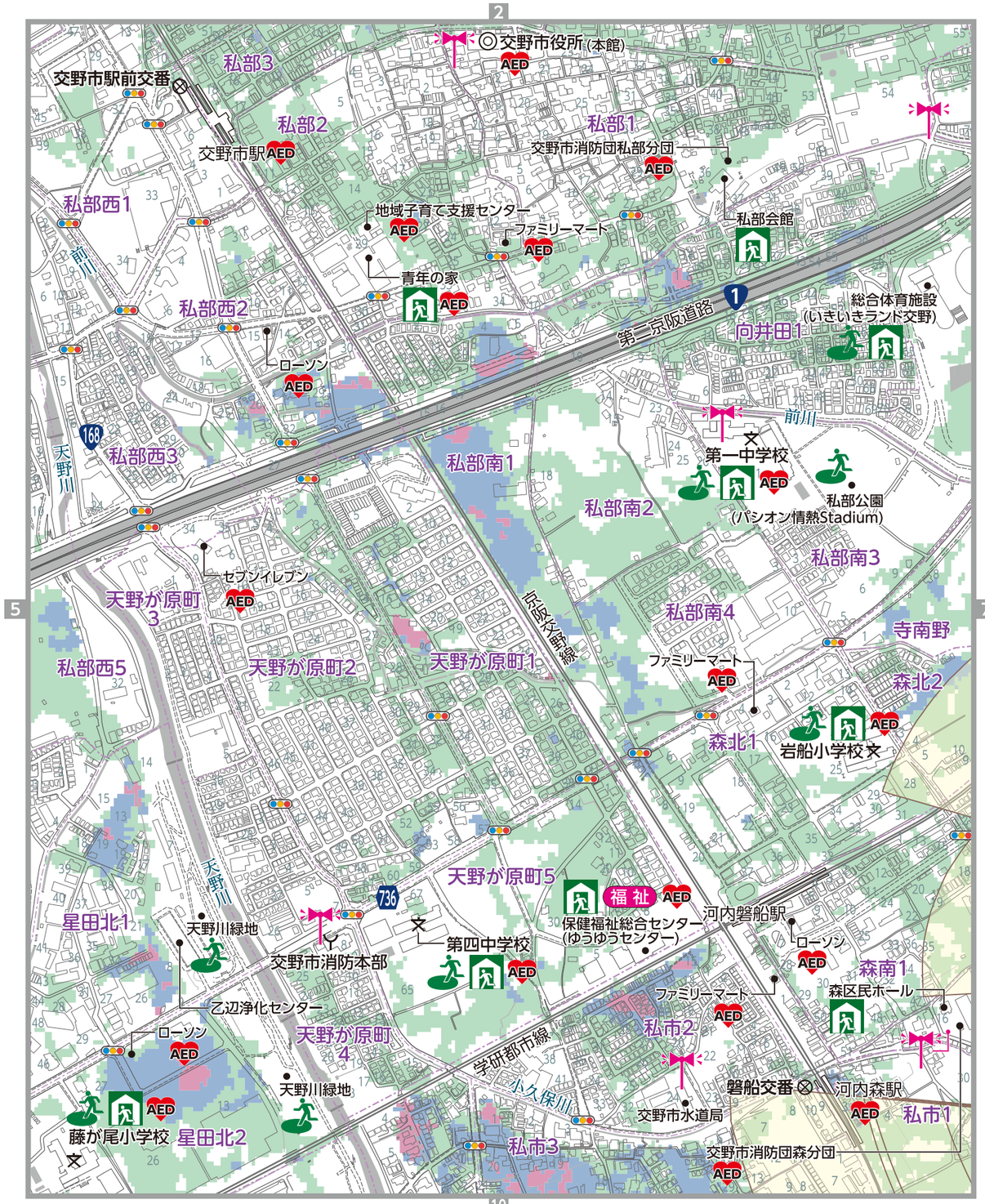

5 7 10

7 洪水／図

0 100 200m 1/7,500 N

7 内水・土砂災害／図

0 100 200m 1/7,500 N

凡例

浸水した場合に想定される水深
- …5.0m～10.0m未満
- …3.0m～5.0m未満
- …1.0m～3.0m未満
- …0.5m～1.0m未満
- …0.5m未満

家屋倒壊等氾濫想定区域

- 指定避難所
- 指定緊急避難場所
- 福祉 福祉避難所
- 防災行政無線
- AED AED設置個所

浸水した場合に想定される水深
- …1.0m以上
- …0.5m～1.0m未満
- …0.5m未満

土砂災害
- … 土砂災害特別警戒区域（レッドゾーン）
- … 土砂災害警戒区域（イエローゾーン）

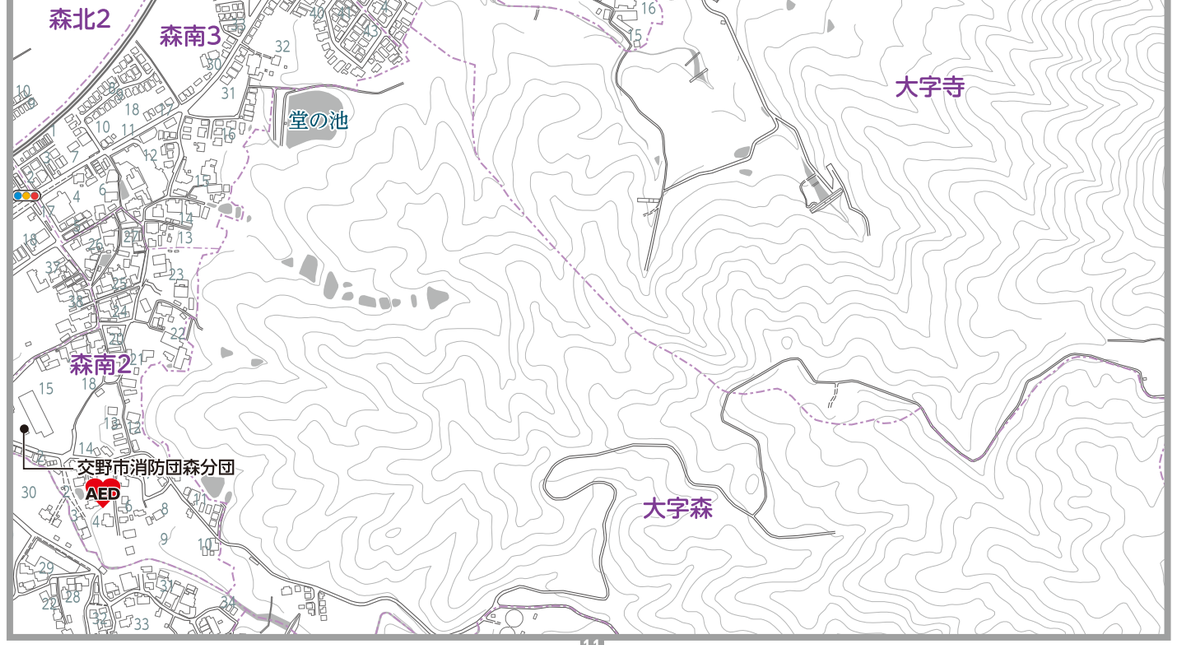

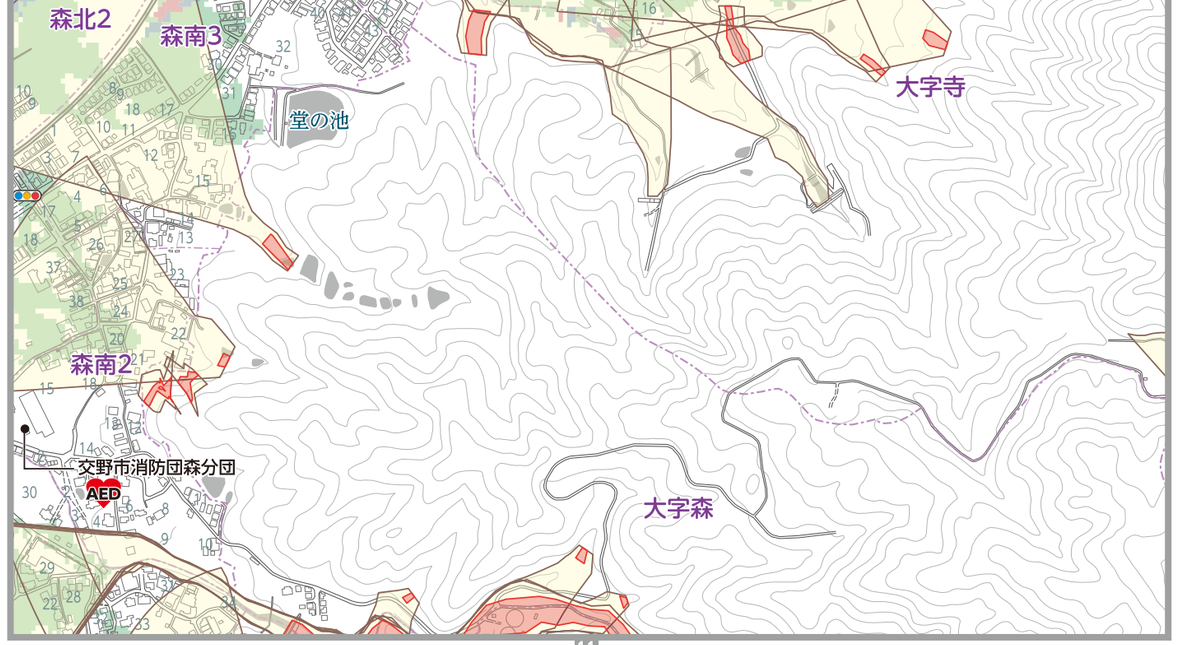

8 洪水／図

0 100 200m 1/7,500 N

凡例

浸水した場合に想定される水深
- …5.0m～10.0m未満
- …3.0m～5.0m未満
- …1.0m～3.0m未満
- …0.5m～1.0m未満
- …0.5m未満

家屋倒壊等氾濫想定区域

- 指定避難所
- 指定緊急避難場所
- 福祉 福祉避難所
- 防災行政無線
- AED AED設置個所

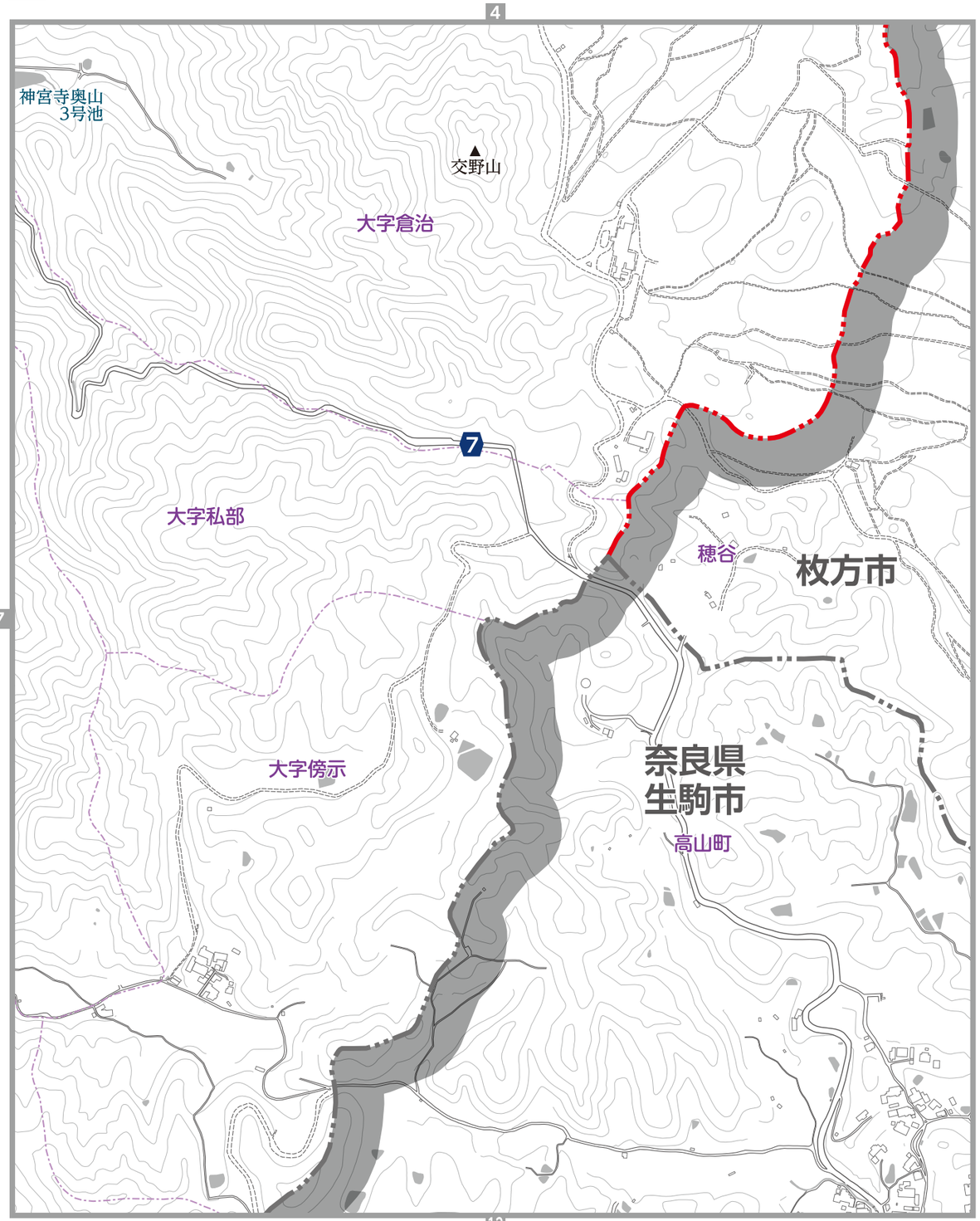

8 内水・土砂災害／図

0 100 200m 1/7,500 N

凡例

浸水した場合に想定される水深
- …1.0m以上
- …0.5m～1.0m未満
- …0.5m未満

土砂災害
- … 土砂災害特別警戒区域（レッドゾーン）
- … 土砂災害警戒区域（イエローゾーン）

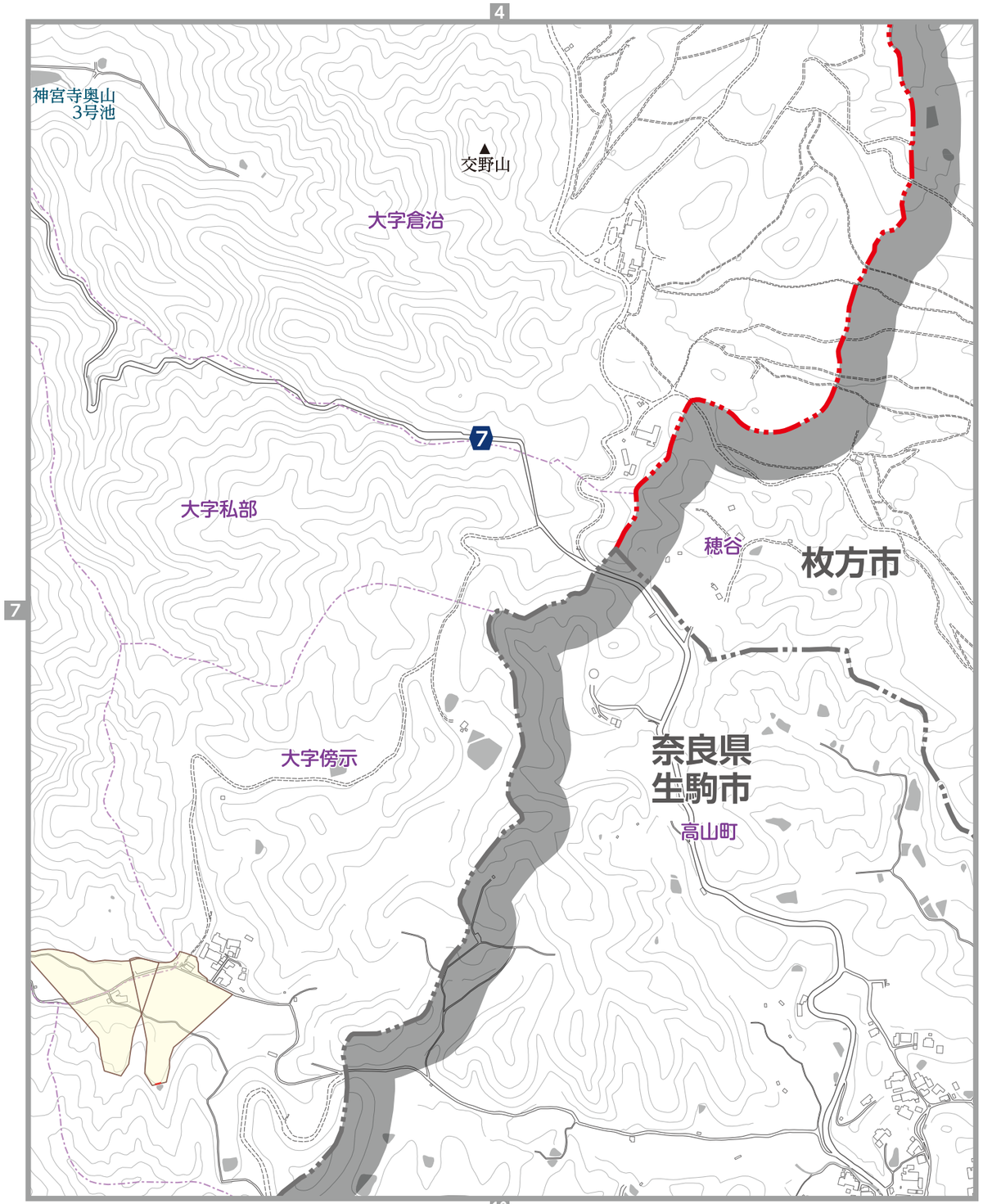

9 洪水／図

0 100 200m 1/7,500 N

9 内水・土砂災害／図

0 100 200m 1/7,500 N

凡例

浸水した場合に想定される水深
- …5.0m～10.0m未満
- …3.0m～5.0m未満
- …1.0m～3.0m未満
- …0.5m～1.0m未満
- …0.5m未満

家屋倒壊等氾濫想定区域

- 指定避難所
- 指定緊急避難場所
- 福祉避難所
- 防災行政無線
- AED設置個所

浸水した場合に想定される水深
- …1.0m以上
- …0.5m～1.0m未満
- …0.5m未満

土砂災害
- … 土砂災害特別警戒区域（レッドゾーン）
- … 土砂災害警戒区域（イエローゾーン）

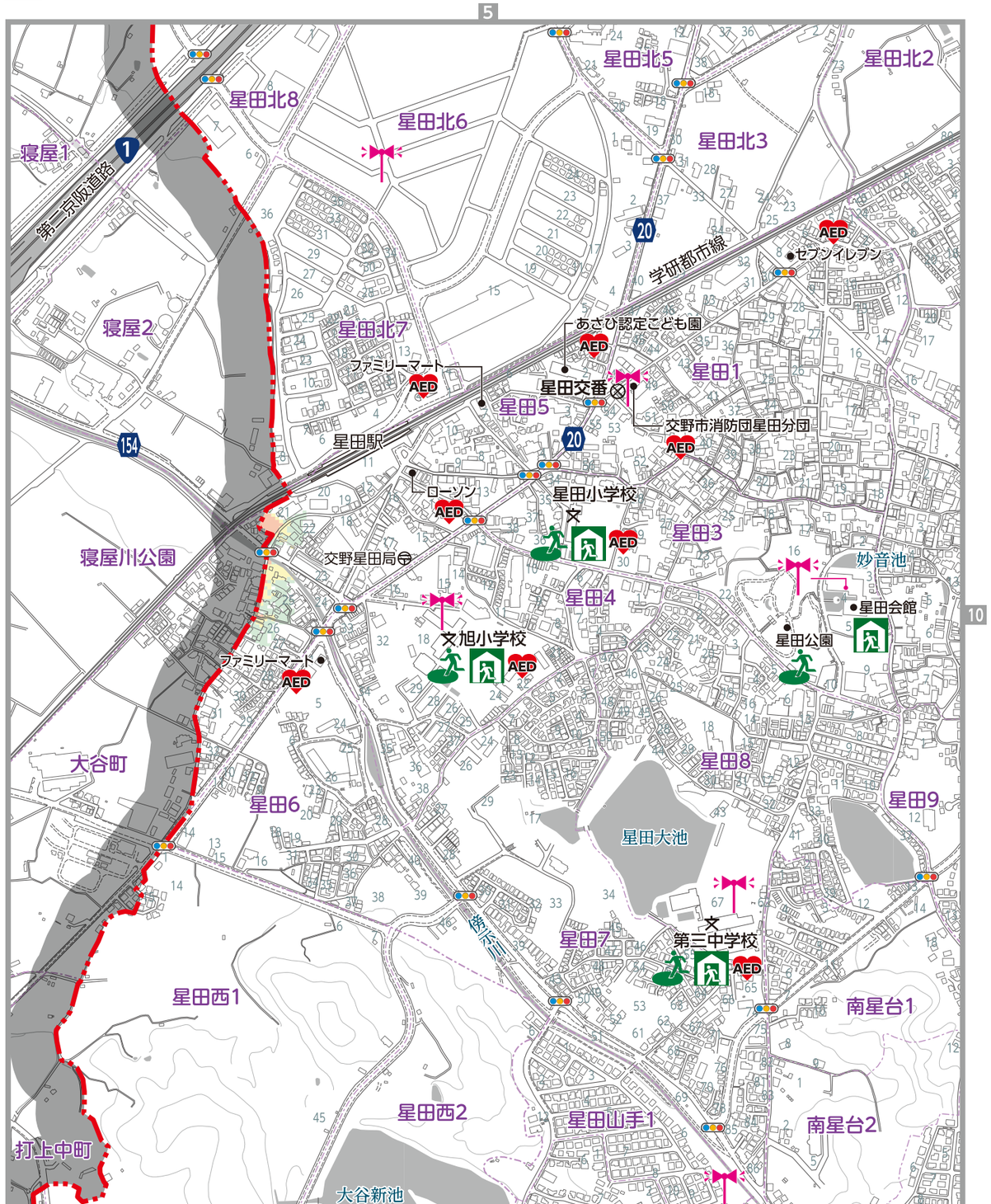

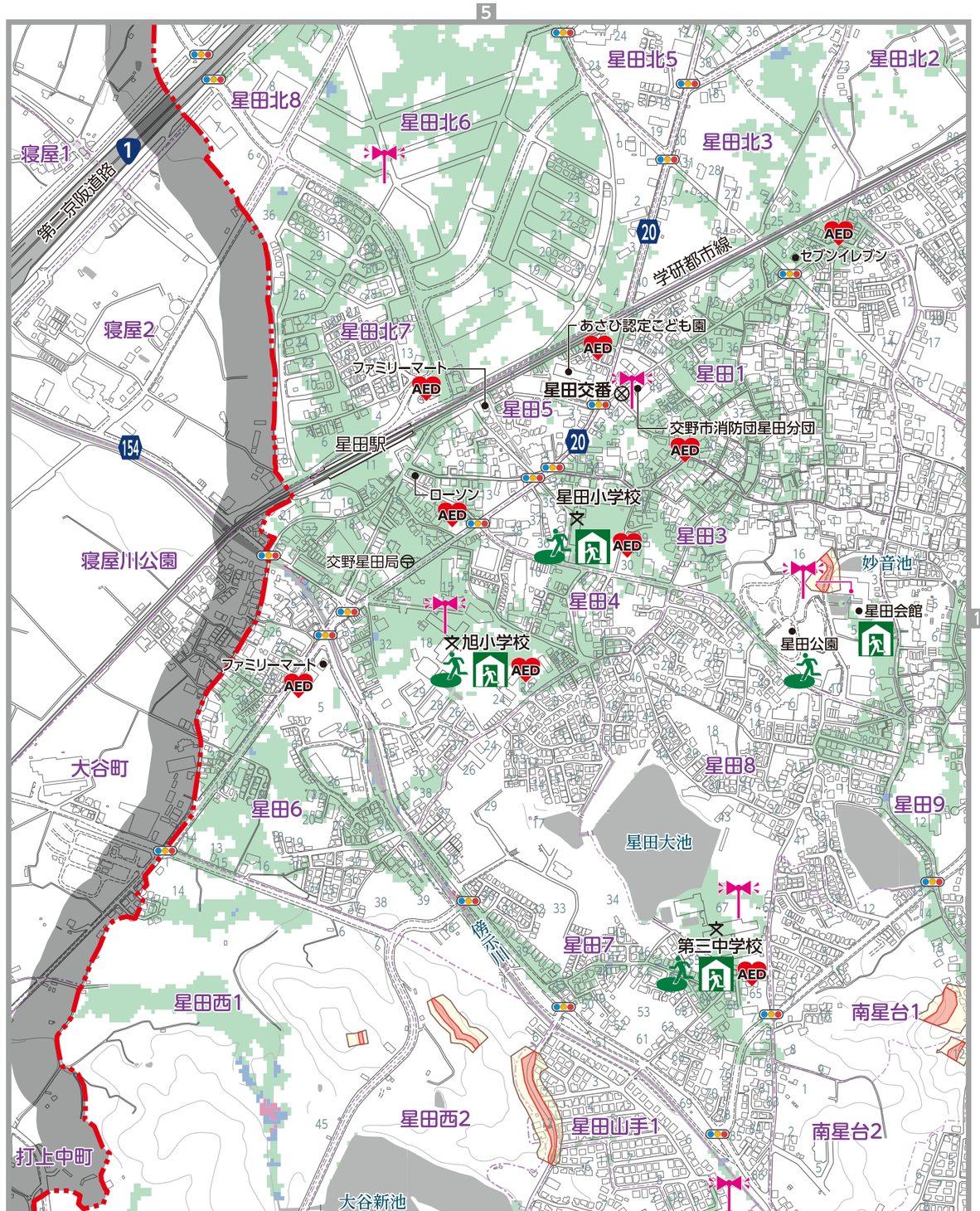

10 洪水／図

0 100 200m 1/7,500 N

10 内水・土砂災害／図

0 100 200m 1/7,500 N

凡例

浸水した場合に想定される水深
- …5.0m～10.0m未満
- …3.0m～5.0m未満
- …1.0m～3.0m未満
- …0.5m～1.0m未満
- …0.5m未満

家屋倒壊等氾濫想定区域

- 指定避難所
- 指定緊急避難場所
- 福祉 福祉避難所
- 防災行政無線
- AED AED設置個所

浸水した場合に想定される水深
- …1.0m以上
- …0.5m～1.0m未満
- …0.5m未満

土砂災害
- … 土砂災害特別警戒区域（レッドゾーン）
- … 土砂災害警戒区域（イエローゾーン）

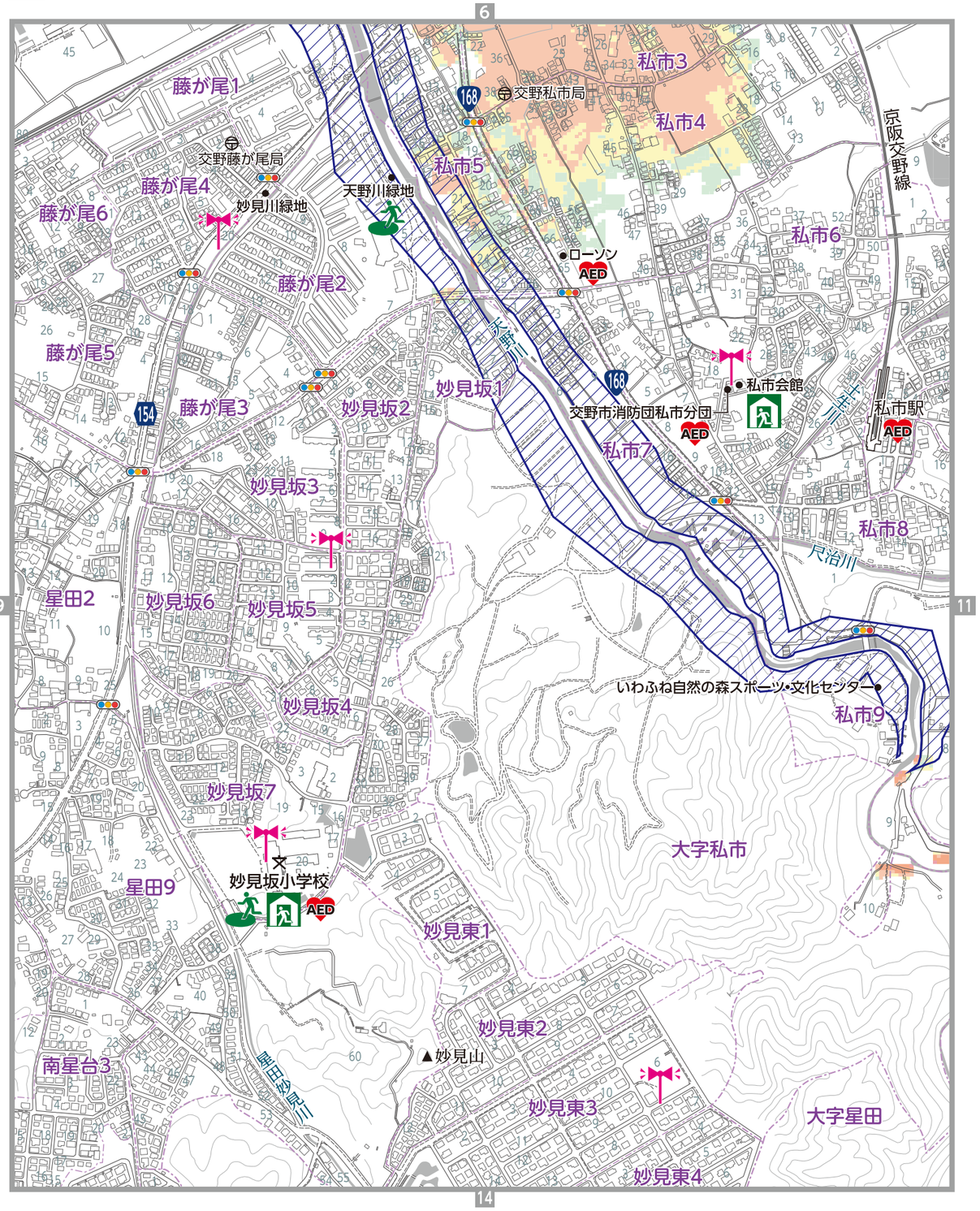

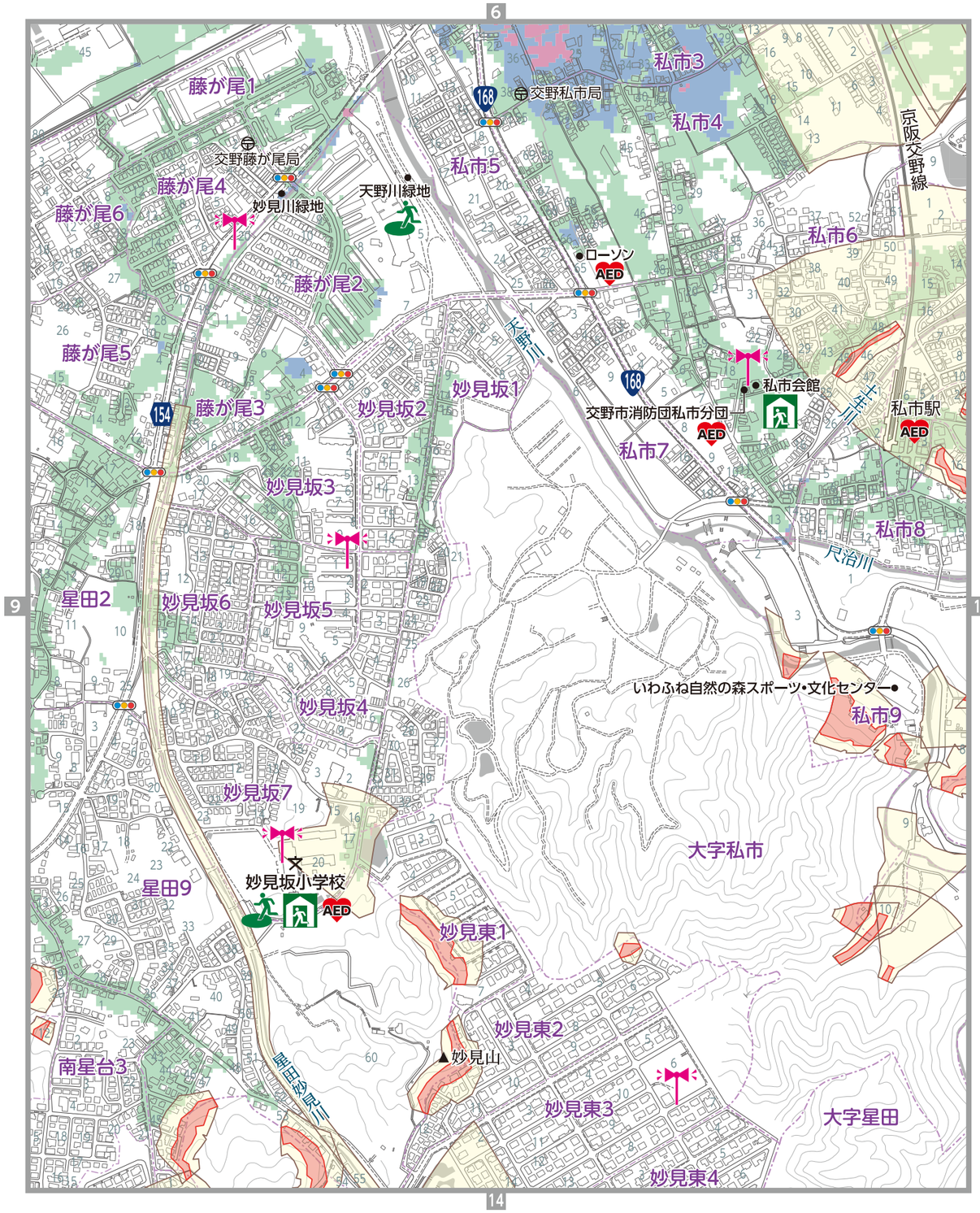
6
藤が尾1
交野私市局
私市3
私市4
交野藤が尾局
藤が尾4
妙見川緑地
天野川緑地
私市5
藤が尾6
京阪交野線
私市6
ローソン
AED
藤が尾2
藤が尾5
私市会館
私市駅
AED
妙見坂1
藤が尾3
妙見坂2
交野市消防団私市分団
AED
私市7
妙見坂3
私市8
尺治川
星田2
妙見坂6
妙見坂5
いわふね自然の森スポーツ・文化センター
妙見坂4
私市9
妙見坂7
大字私市
文
妙見坂小学校
AED
星田9
妙見東1
妙見東2
▲妙見山
南星台3
岡田谷川
妙見東3
大字星田
妙見東4
9
11
14
168
154

11 洪水／図

0 100 200m 1/7,500 N

凡例

浸水した場合に想定される水深
- …5.0m～10.0m未満
- …3.0m～5.0m未満
- …1.0m～3.0m未満
- …0.5m～1.0m未満
- …0.5m未満

家屋倒壊等氾濫想定区域

- 指定避難所
- 指定緊急避難場所
- 福祉 福祉避難所
- 防災行政無線
- AED AED設置個所

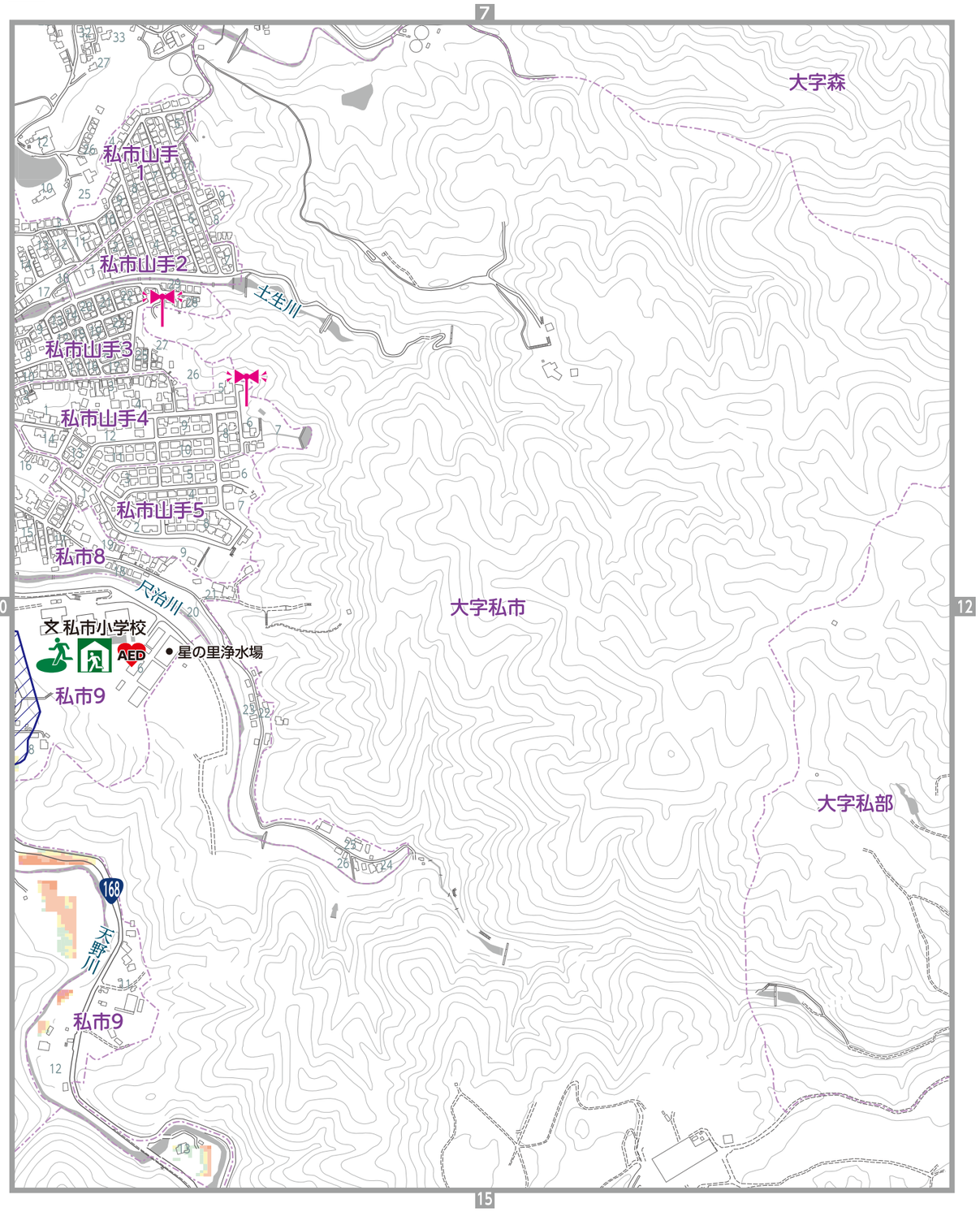

11 内水・土砂災害／図

0 100 200m 1/7,500 N

凡例

浸水した場合に想定される水深
- …1.0m以上
- …0.5m～1.0m未満
- …0.5m未満

土砂災害
- … 土砂災害特別警戒区域（レッドゾーン）
- … 土砂災害警戒区域（イエローゾーン）

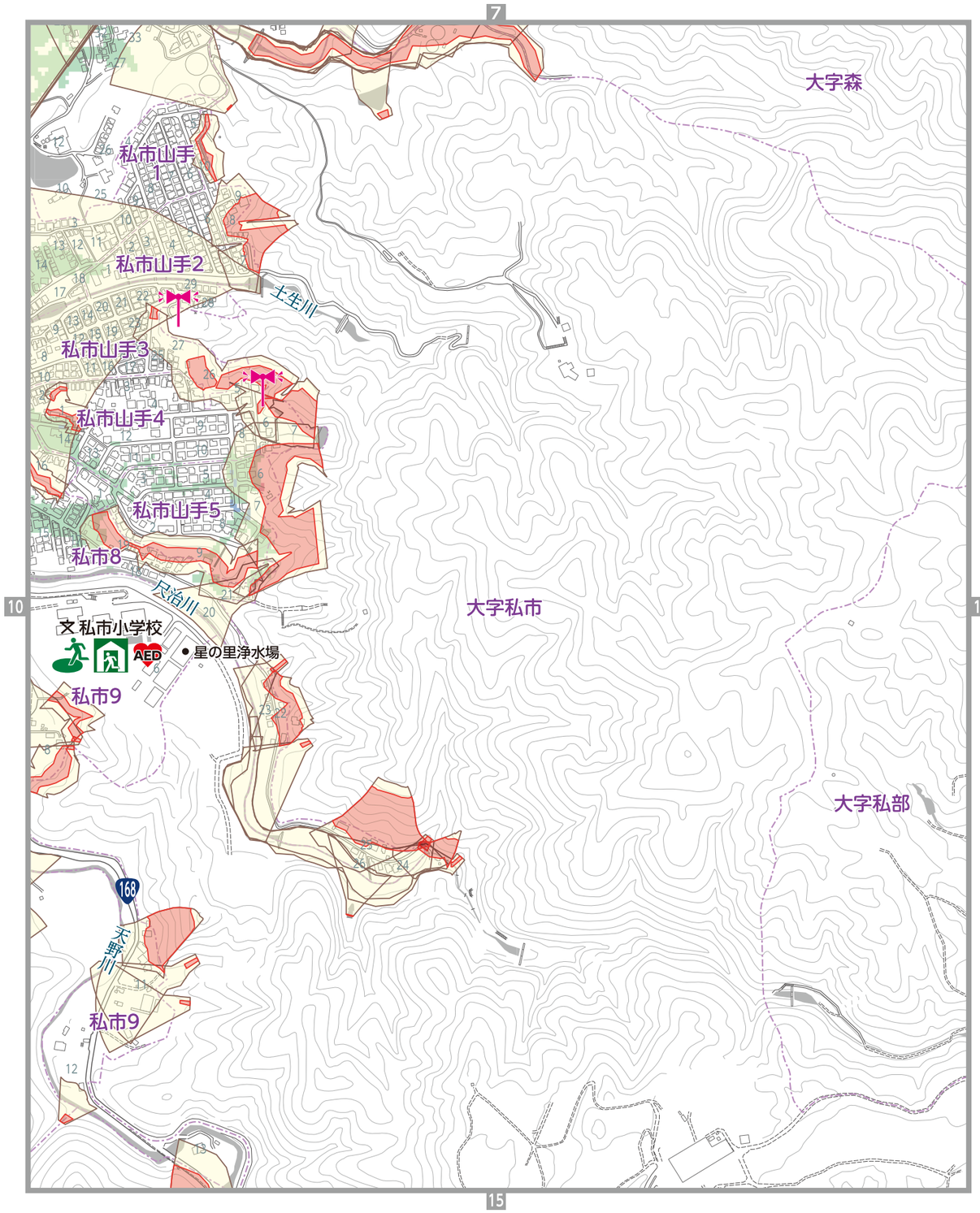

12 洪水／図

0 100 200m 1/7,500 N

凡例

浸水した場合に想定される水深
- …5.0m～10.0m未満
- …3.0m～5.0m未満
- …1.0m～3.0m未満
- …0.5m～1.0m未満
- …0.5m未満

家屋倒壊等氾濫想定区域

- 指定避難所
- 指定緊急避難場所
- 福祉 福祉避難所
- 防災行政無線
- AED AED設置個所

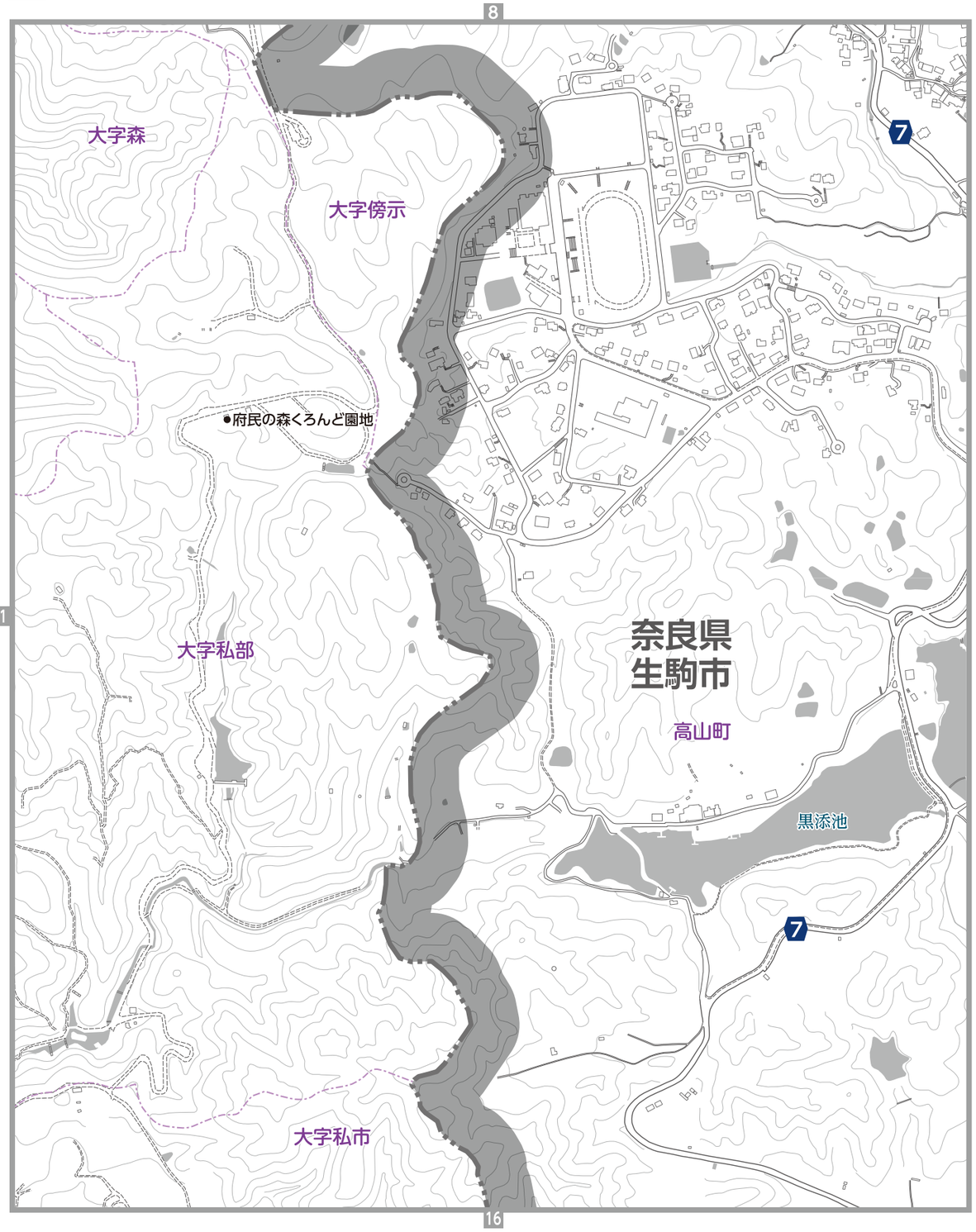

12 内水・土砂災害／図

0 100 200m 1/7,500 N

凡例

浸水した場合に想定される水深
- …1.0m以上
- …0.5m～1.0m未満
- …0.5m未満

土砂災害
- … 土砂災害特別警戒区域（レッドゾーン）
- … 土砂災害警戒区域（イエローゾーン）

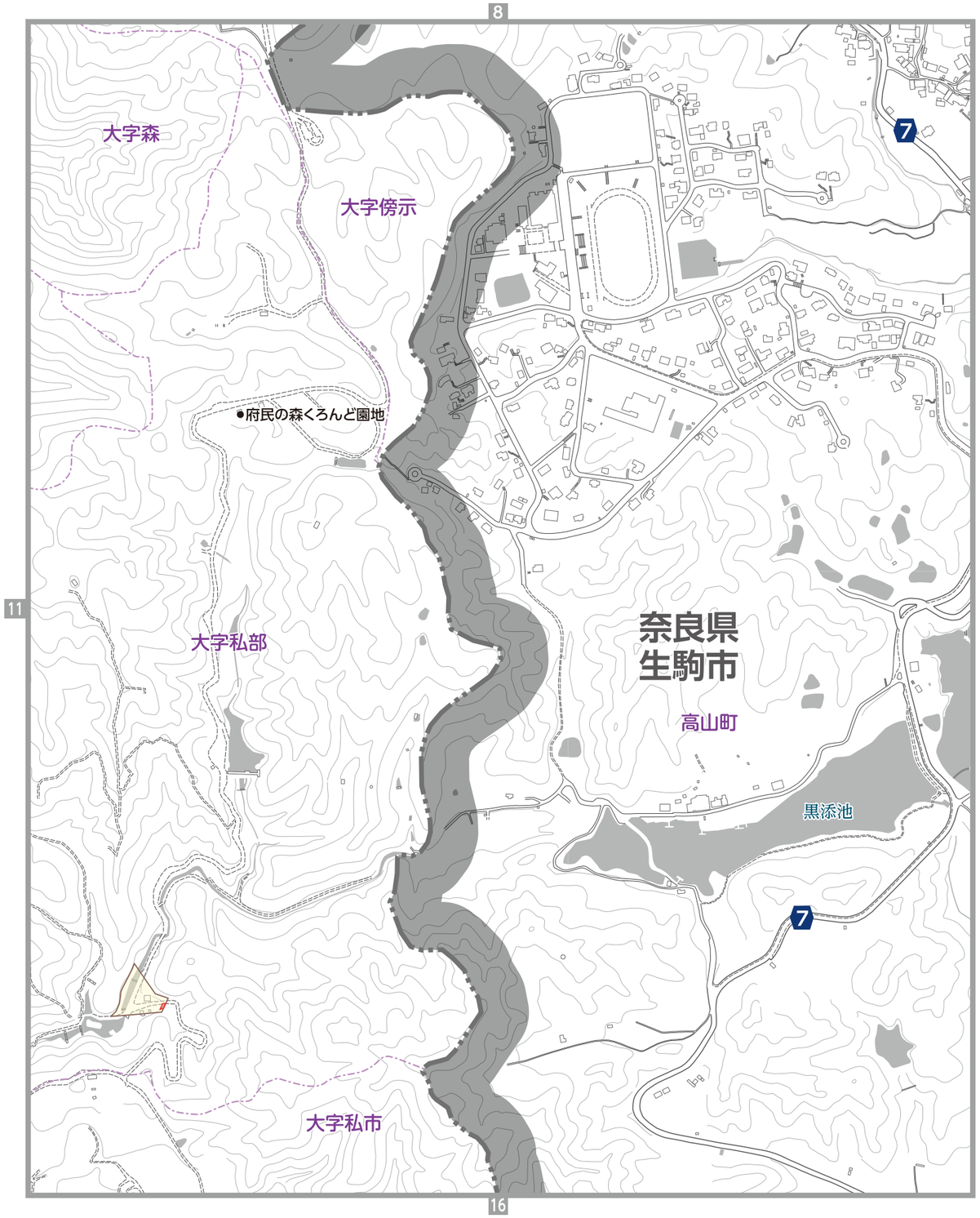

13 洪 水／図

0 100 200m 1/7,500

凡例

浸水した場合に想定される水深
- …5.0m～10.0m未満
- …3.0m～5.0m未満
- …1.0m～3.0m未満
- …0.5m～1.0m未満
- …0.5m未満

家屋倒壊等氾濫想定区域

- 指定避難所
- 指定緊急避難場所
- 福祉 福祉避難所
- 防災行政無線
- AED AED設置個所

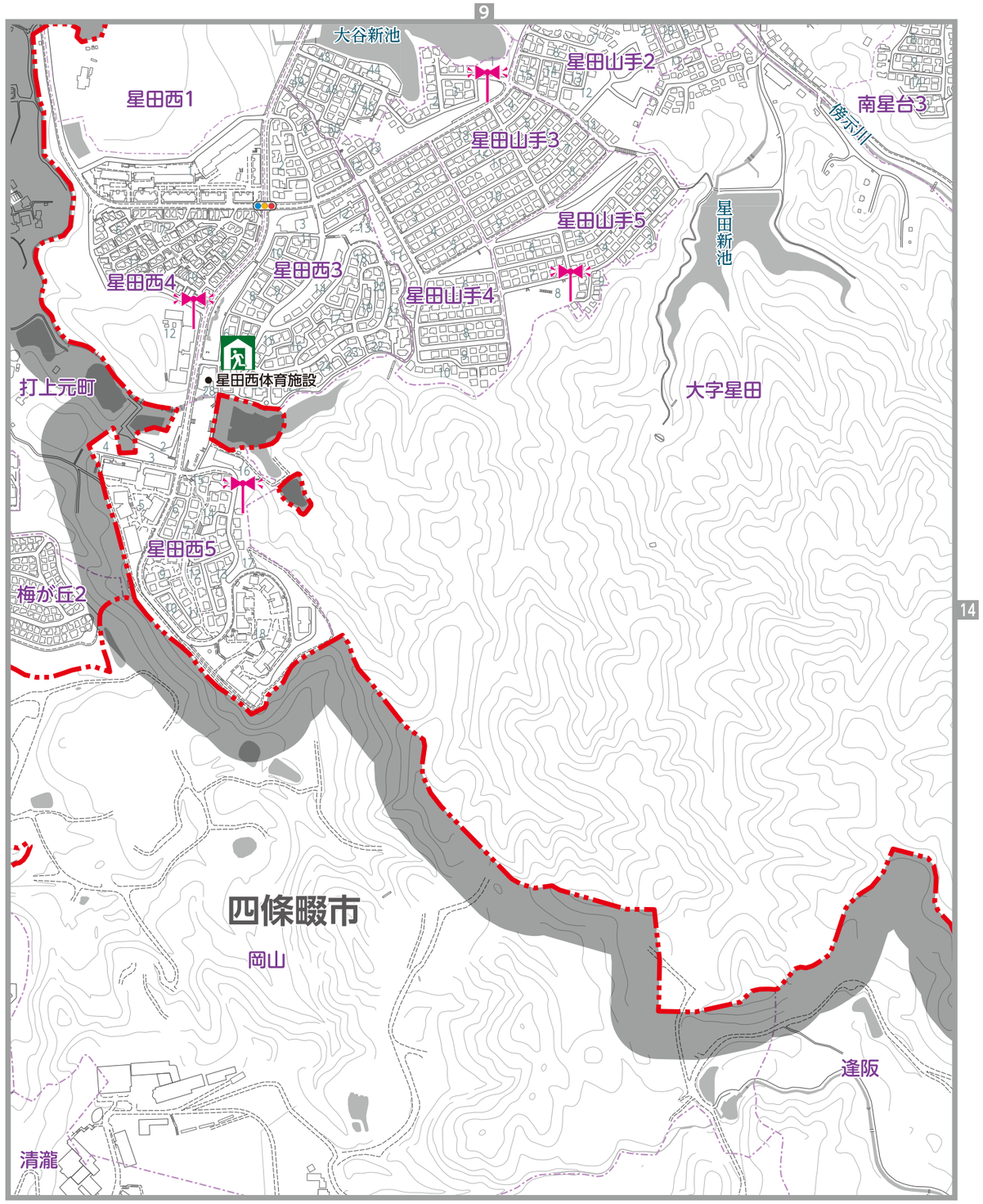

13 内水・土砂災害／図

0 100 200m 1/7,500

浸水した場合に想定される水深
- …1.0m以上
- …0.5m～1.0m未満
- …0.5m未満

土砂災害
- … 土砂災害特別警戒区域（レッドゾーン）
- … 土砂災害警戒区域（イエローゾーン）

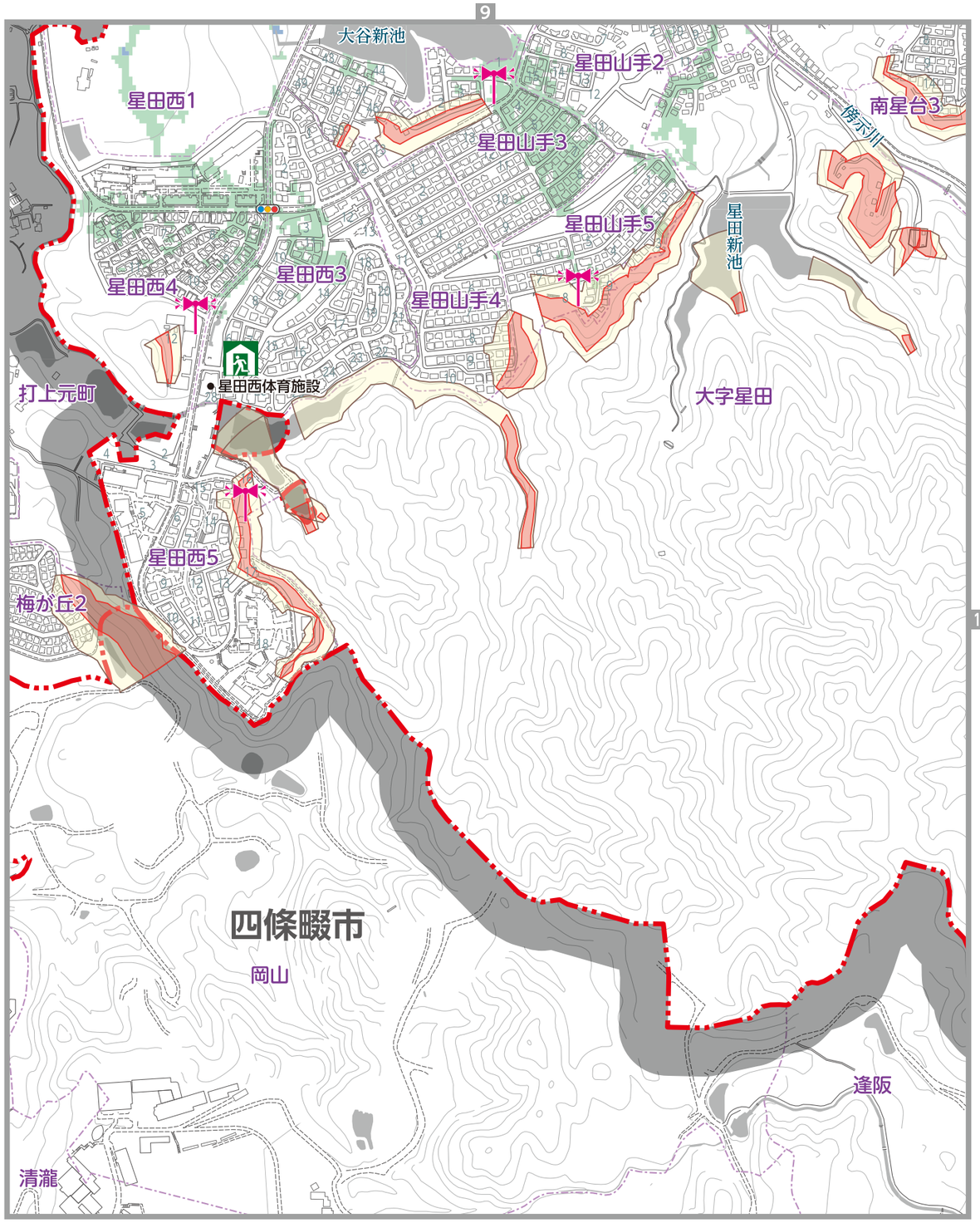

14 洪水／図

0 100 200m 1/7,500 N

凡例

浸水した場合に想定される水深
- …5.0m～10.0m未満
- …3.0m～5.0m未満
- …1.0m～3.0m未満
- …0.5m～1.0m未満
- …0.5m未満

家屋倒壊等氾濫想定区域

- 指定避難所
- 指定緊急避難場所
- 福祉 福祉避難所
- 防災行政無線
- AED AED設置個所

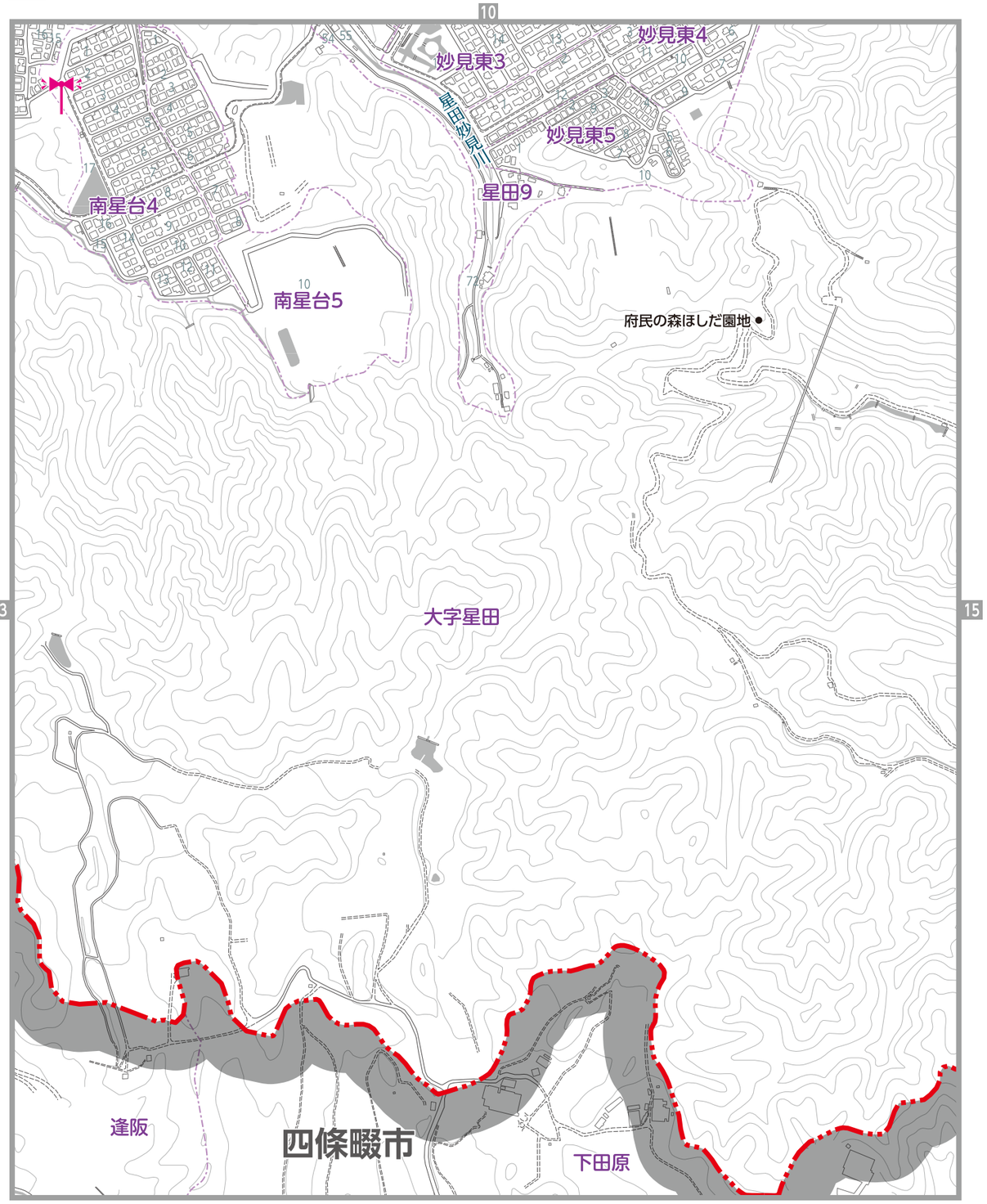

14 内水・土砂災害／図

0 100 200m 1/7,500 N

凡例

浸水した場合に想定される水深
- …1.0m以上
- …0.5m～1.0m未満
- …0.5m未満

土砂災害
- … 土砂災害特別警戒区域（レッドゾーン）
- … 土砂災害警戒区域（イエローゾーン）

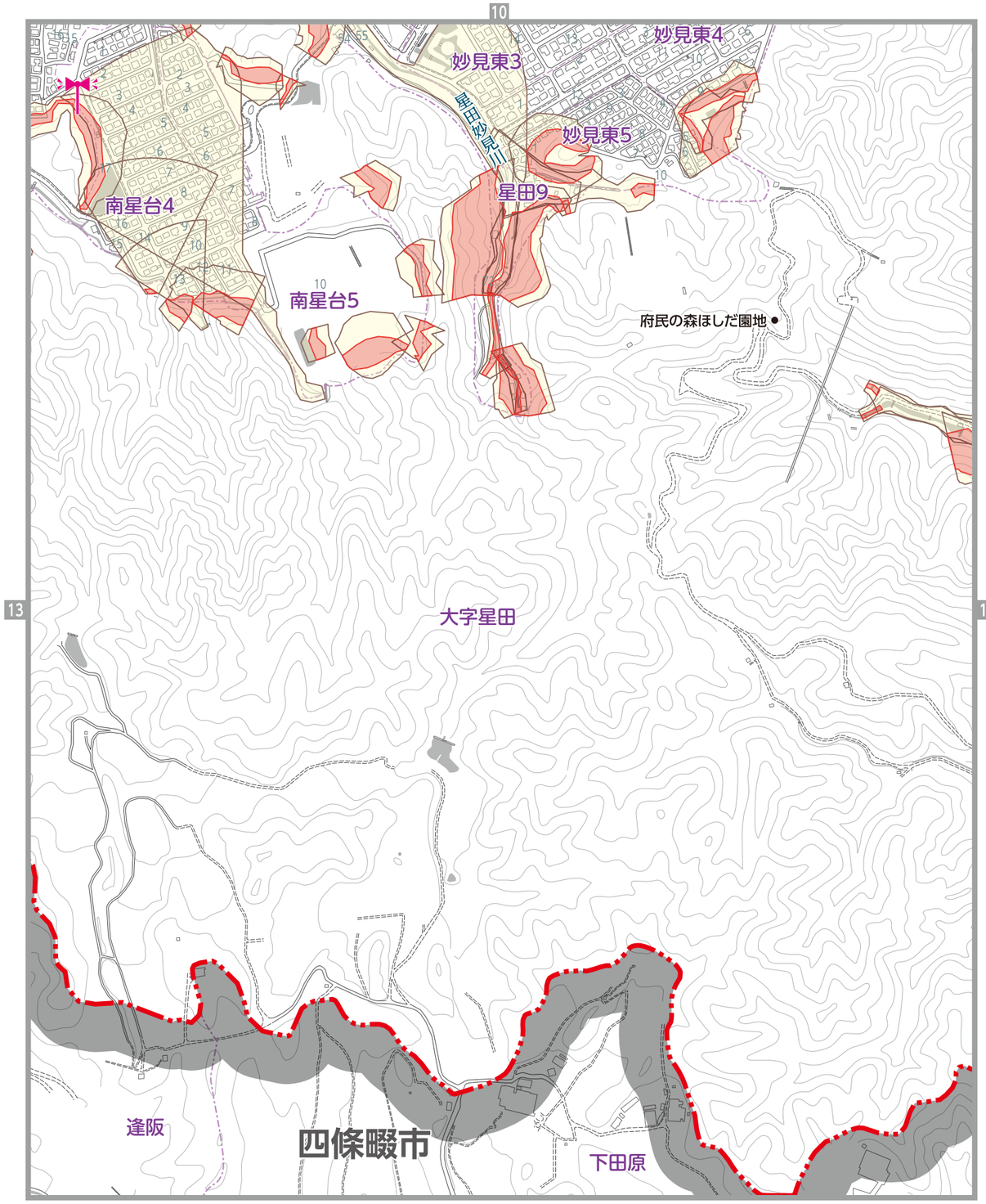

15 洪水／図

0 100 200m 1/7,500 N

凡例

浸水した場合に想定される水深
- …5.0m～10.0m未満
- …3.0m～5.0m未満
- …1.0m～3.0m未満
- …0.5m～1.0m未満
- …0.5m未満

家屋倒壊等氾濫想定区域

- 指定避難所
- 指定緊急避難場所
- 福祉 福祉避難所
- 防災行政無線
- AED AED設置個所

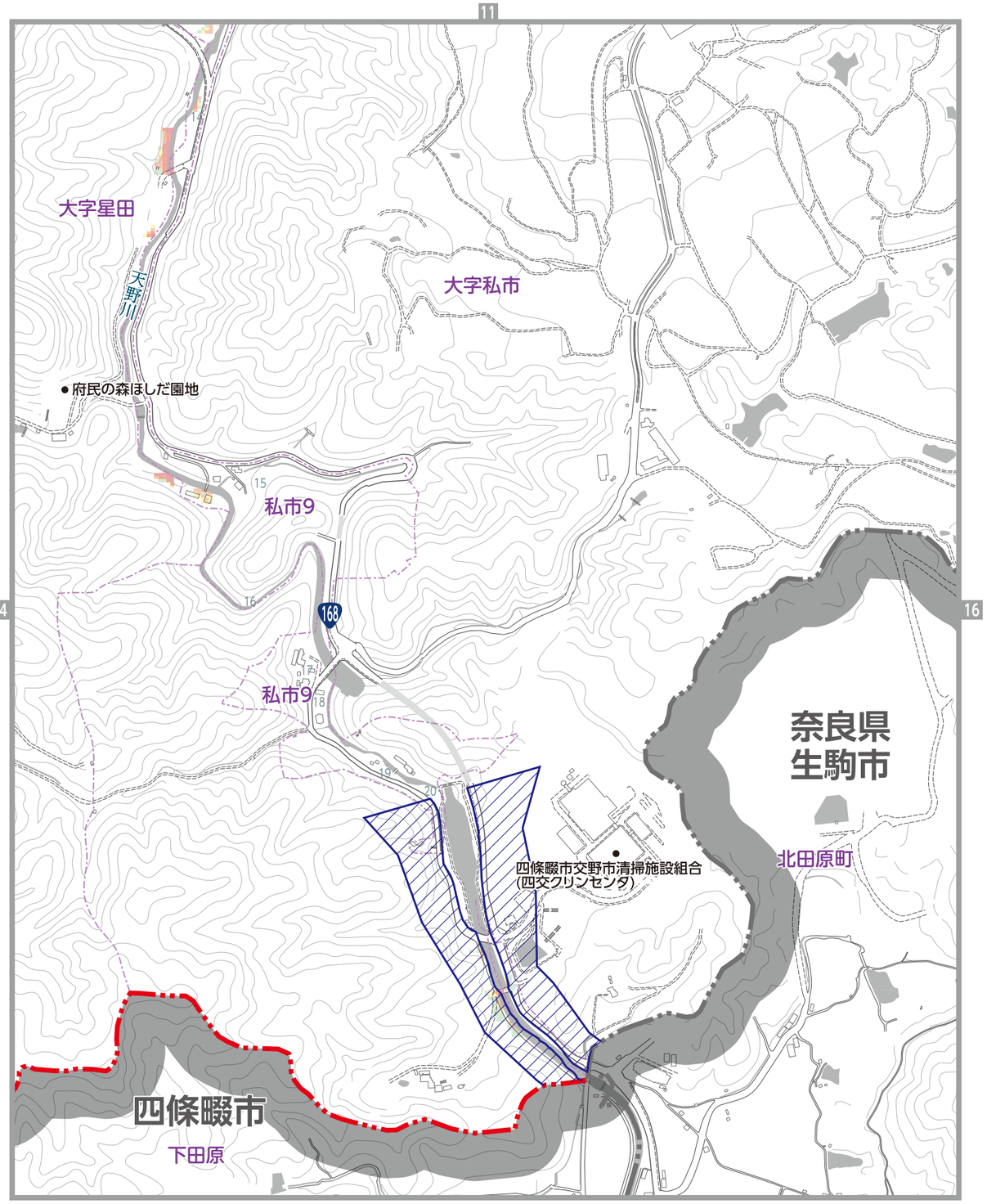

15 内水・土砂災害／図

0 100 200m 1/7,500 N

凡例

浸水した場合に想定される水深
- …1.0m以上
- …0.5m～1.0m未満
- …0.5m未満

土砂災害
- … 土砂災害特別警戒区域（レッドゾーン）
- … 土砂災害警戒区域（イエローゾーン）

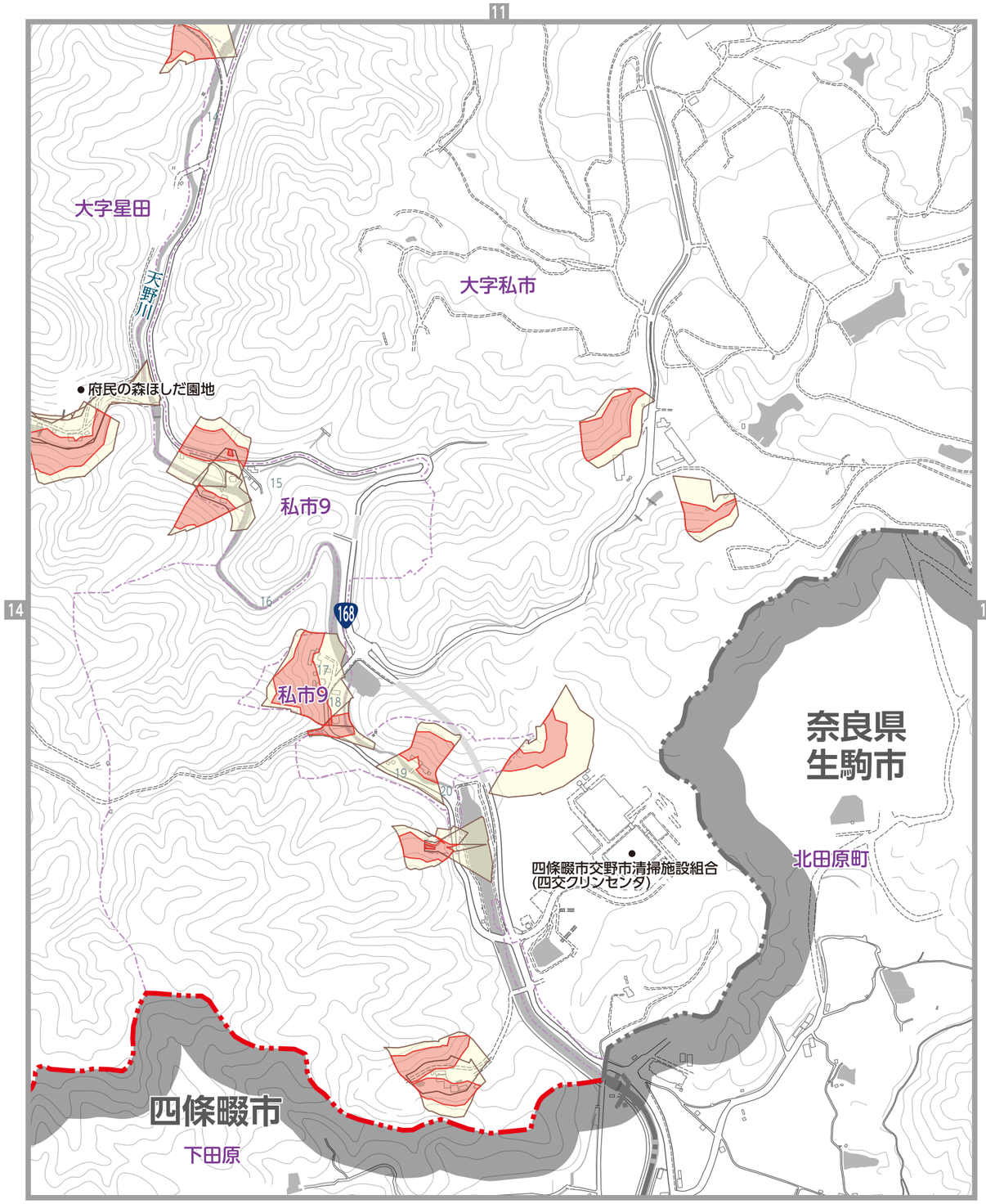

16 洪 水／図

0 100 200m 1/7,500 N

凡例

浸水した場合に想定される水深
- …5.0m～10.0m未満
- …3.0m～5.0m未満
- …1.0m～3.0m未満
- …0.5m～1.0m未満
- …0.5m未満

家屋倒壊等氾濫想定区域

- 指定避難所
- 指定緊急避難場所
- 福祉 福祉避難所
- 防災行政無線
- AED AED設置個所

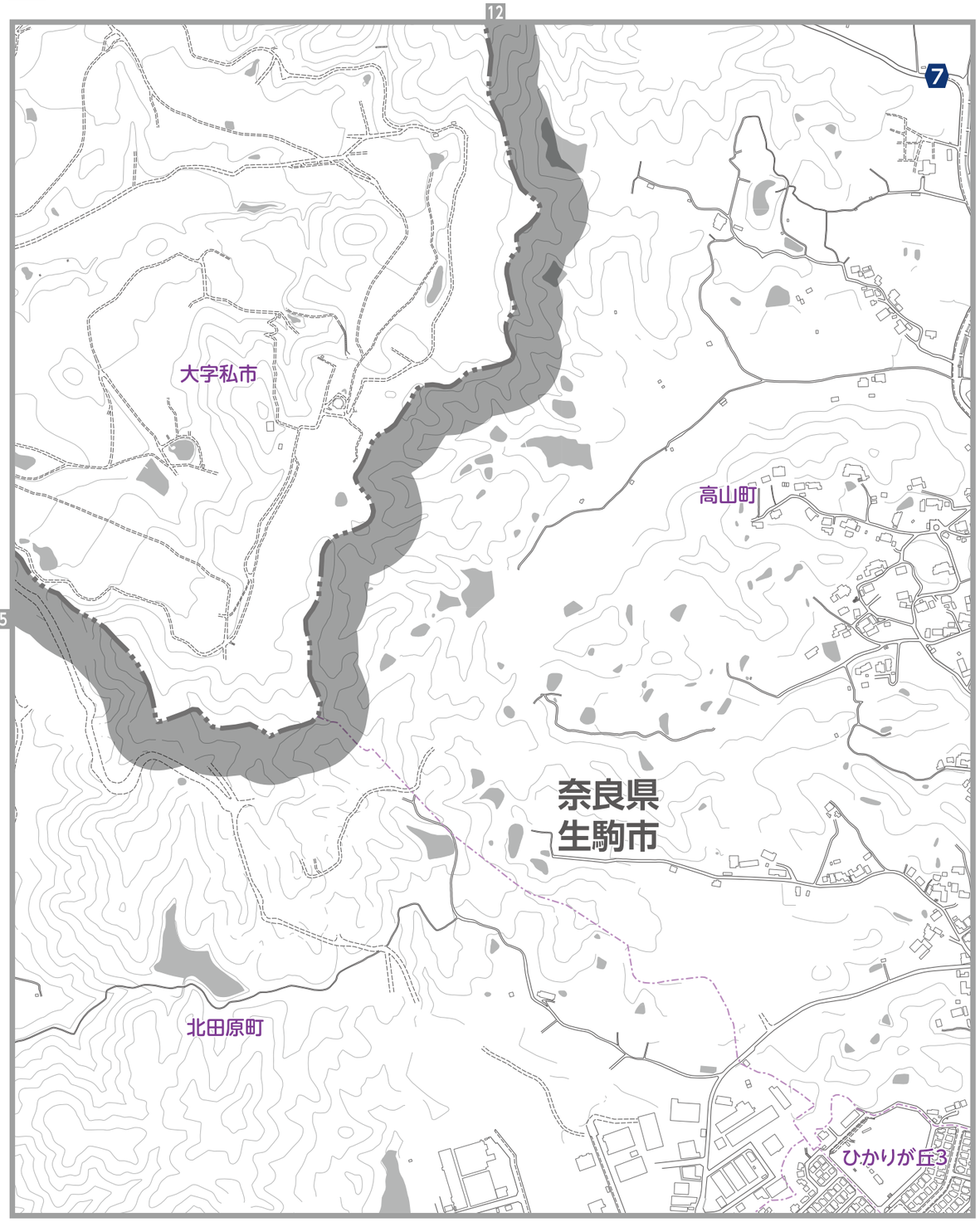

16 内水・土砂災害／図

0 100 200m 1/7,500 N

凡例

浸水した場合に想定される水深
- …1.0m以上
- …0.5m～1.0m未満
- …0.5m未満

土砂災害
- … 土砂災害特別警戒区域（レッドゾーン）
- … 土砂災害警戒区域（イエローゾーン）

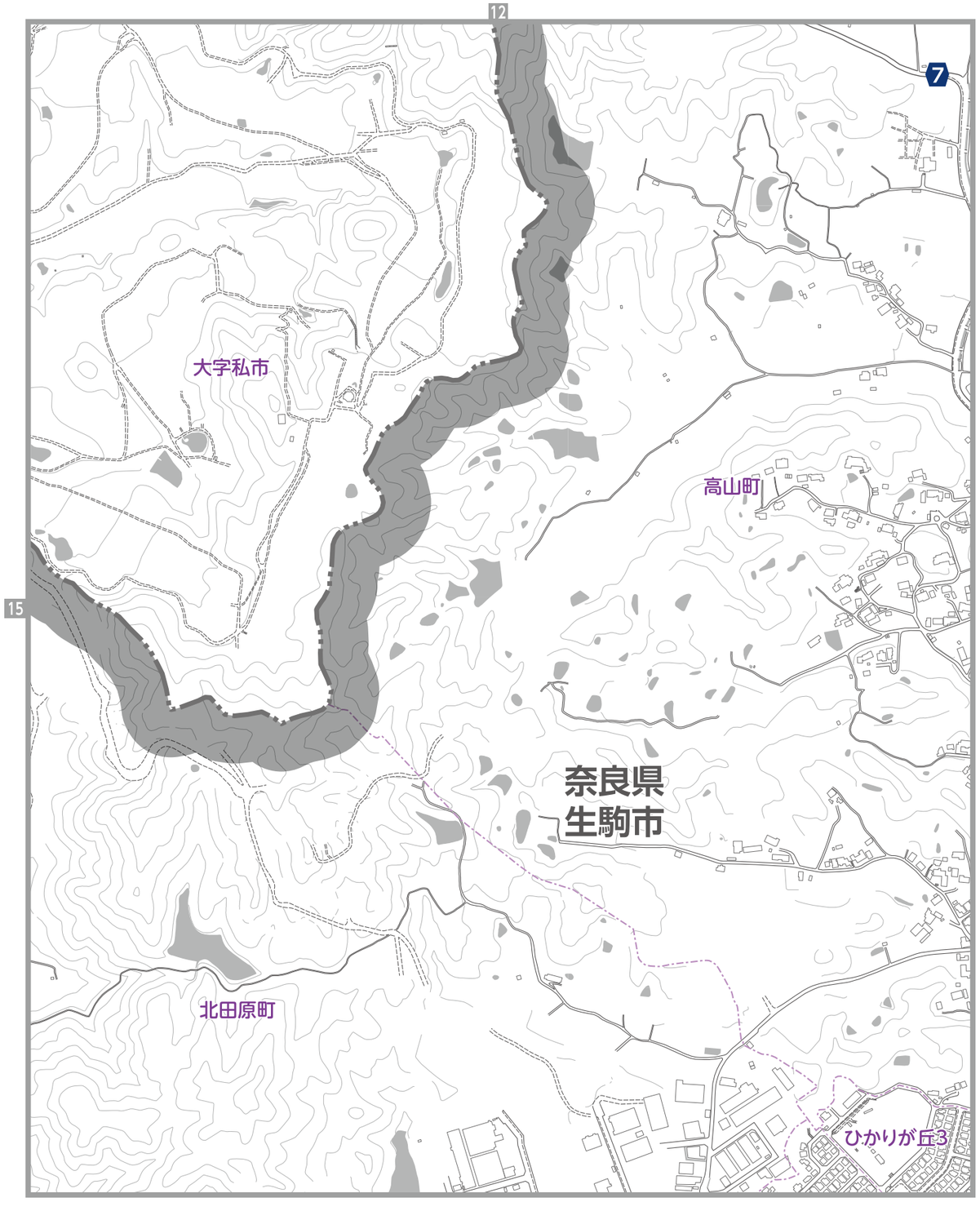

ため池ハザードマップ

【問い合わせ先】 交野市 農政課

●ため池ハザードマップとは

農業用ため池とは、農業用水を安定的に供給するための施設で、所有者や管理者によって日常的に水位の調節や清掃等の適切な管理を実施しています。また、交野市では、大阪府より防災重点ため池(※)として位置づけられている12ヶ所のため池の耐震性能診断を実施し、想定される最大クラスの地震発生後に直ちに堤防の決壊が起きないことを確認しています。

※防災重点ため池とは、決壊した場合の浸水区域に家屋や公共施設が存在し、人的被害を与えるおそれのあるため池をいいます。
交野市のため池ハザードマップは、12ヶ所の防災重点ため池が、満水時に地震や大雨等の影響により、**仮に決壊した場合の最悪の事態を前提として**作成しています。このマップを見て、ご自宅や通勤・通学路等、ご自身やご家族の生活圏内に浸水被害の可能性があることを事前に把握するとともに、避難場所や安全な経路を確認し、非常時の備えとしてください。

●マップの注意点

- 公表されたため池は、日常から適切な管理が行われ、大雨時にも満水にならないように管理されており、現状直ちに危険であることを示すものではありません。
- マップには、浸水想定区域や避難場所等を記載していますが、浸水想定区域外のところも状況によっては浸水する可能性がありますので、十分に注意して下さい。
- 避難場所に避難する余裕がない場合等、状況によっては自宅の2階など高い所に待機する垂直避難も有効な手段です。
- ため池の貯水量が無くなれば、浸水は徐々に減少していきます。
- 浸水は徐々に広がっていくため、最大浸水深は、浸水想定区域全体で同時に発生するものではありません。
- 浸水深は瞬間での最大の深さを示しており、継続的な深さを示したものではありません。

●ため池が危険なのはこんなとき!

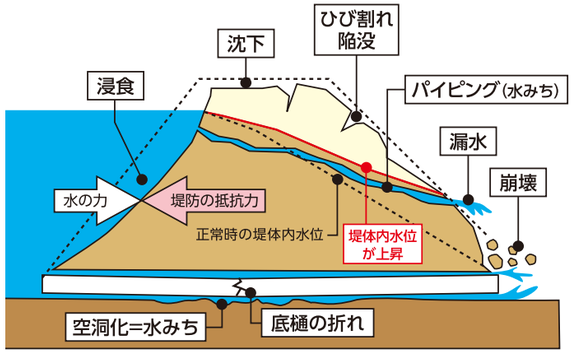

地震時

- 堤体の陥没やひび割れが発生し、急激な漏水量の増加や漏水に濁りが生じた場合

豪雨時

- 堤体が陥没し、漏水が生じたとき
- 漏水が急激に増えた場合や漏水に濁りが生じた場合
- 排水施設が何らかの影響で作動しなくなり、流水が堤体を越えようとする場合

●浸水深の色の見方



浸水想定区域

浸水した場合に想定される水深

- 5.0m～10.0m未満
- 3.0m～5.0m未満
- 0.5m～3.0m未満
- 0.5m未満

歩行困難度

- 歩行困難・歩行不可

はん濫水到達想定時間の目安

- 5分

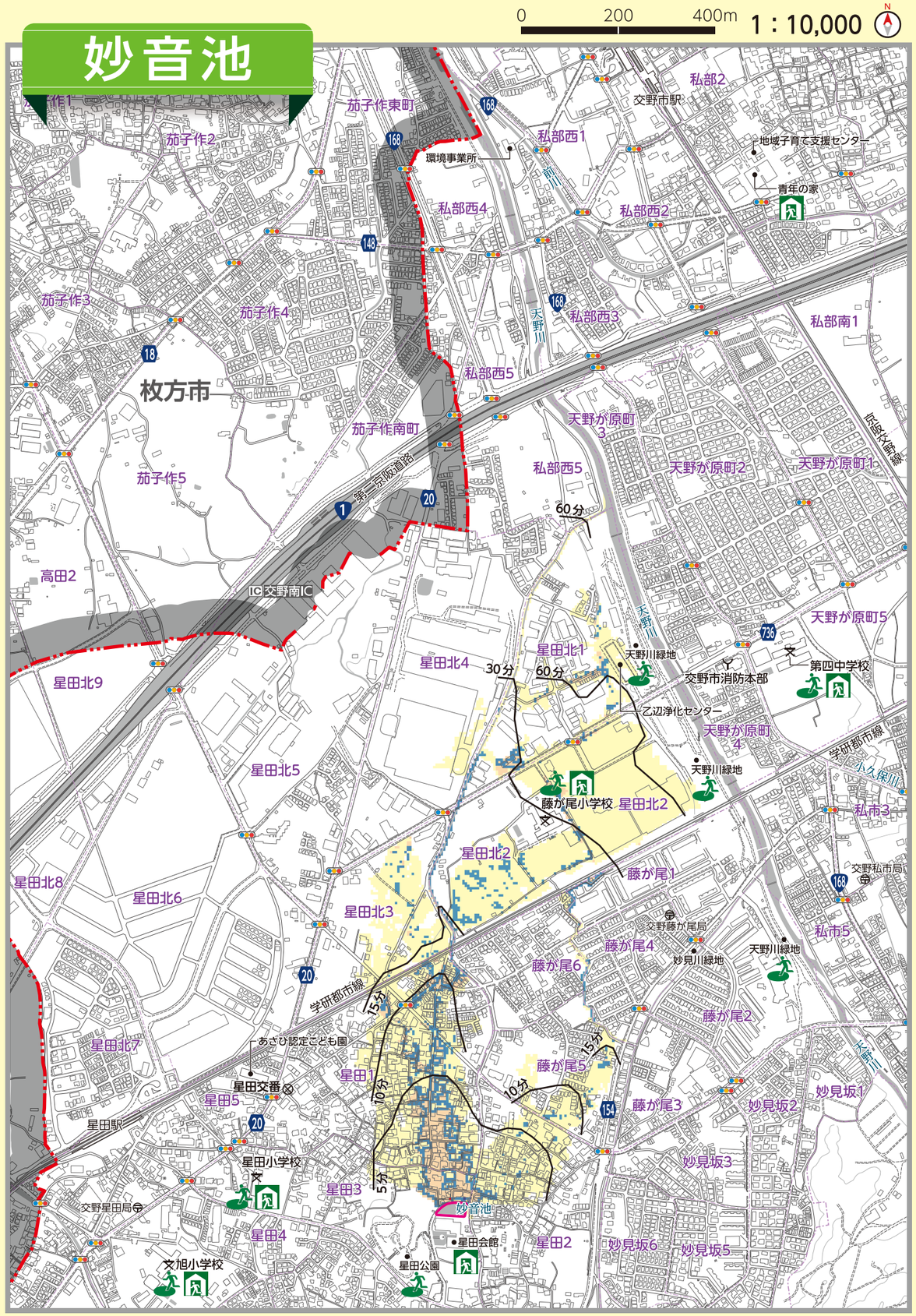

星田大池

0　200　400m　1：10,000

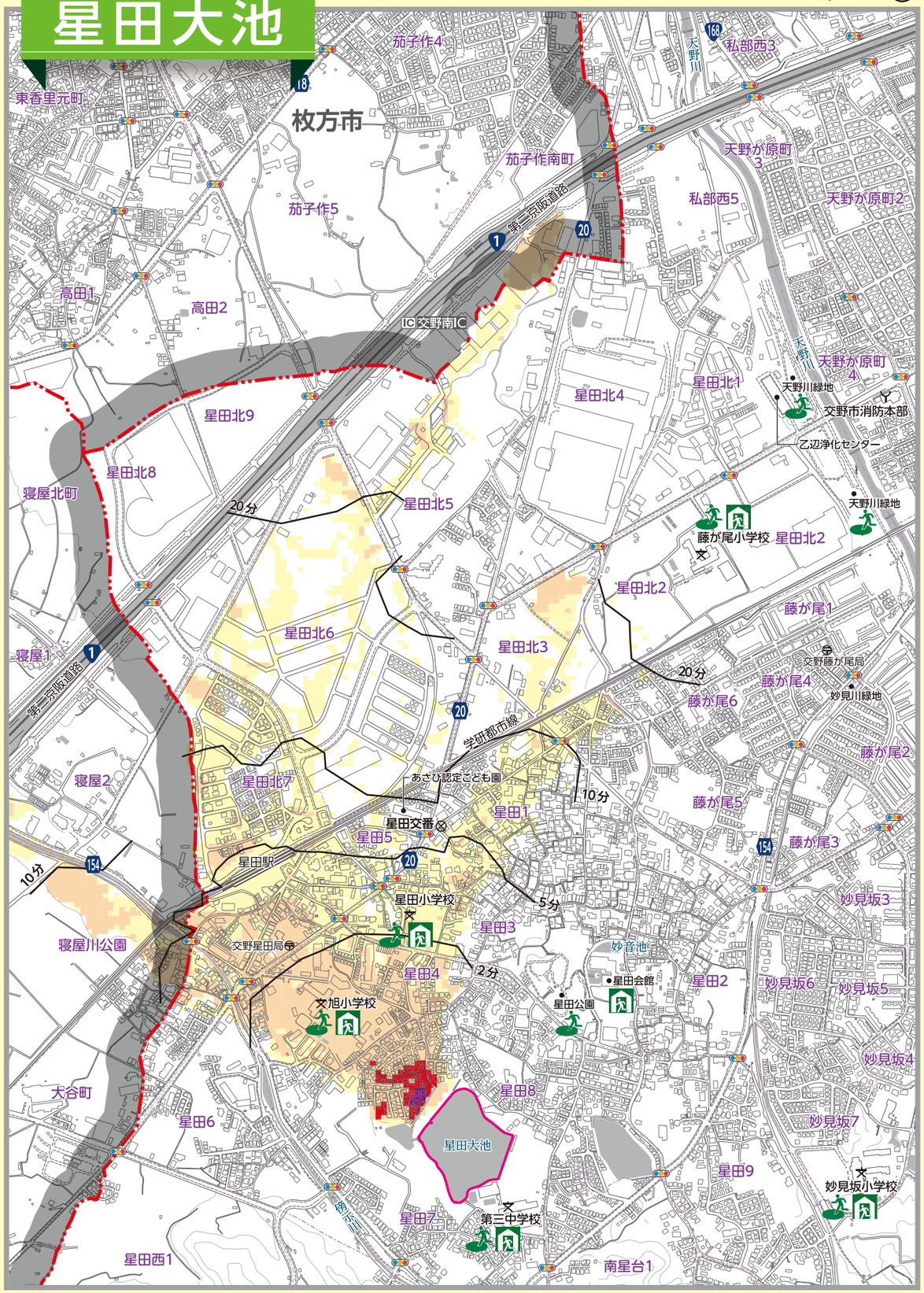

星田新池

0　200　400m　1：12,000

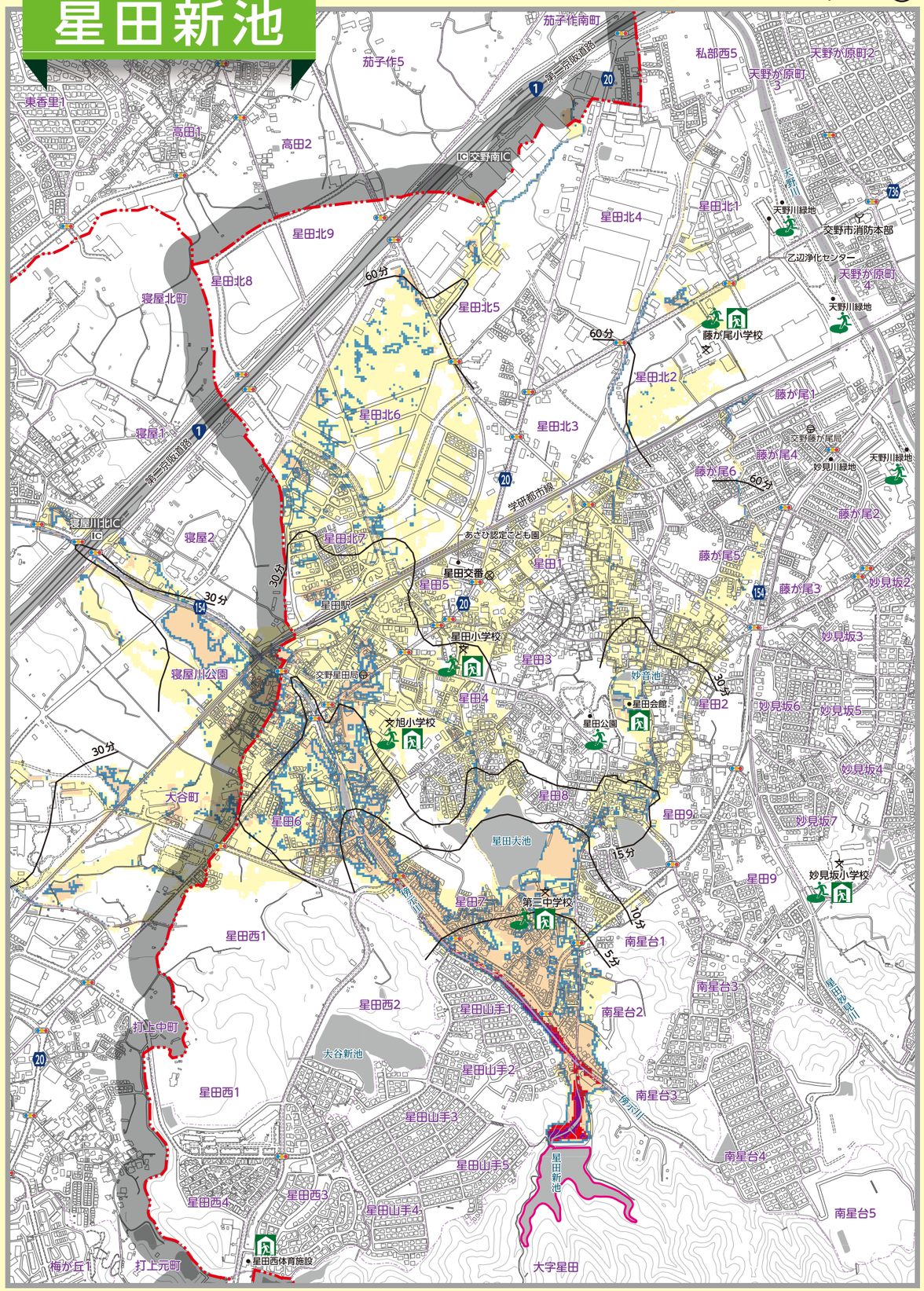

白旗池

0　200　400m　1：12,000

枚方市
交野市
奈良県生駒市
村野駅
村野本町
村野高見台
村野東町
村野南町
春日北町3
春日北町4
春日西町2
春日西町3
春日西町4
春日元町1
春日元町2
春日東町1
春日東町2
野村南町
津田西町3
津田元町3
津田元町4
津田駅前1
津田駅前2
津田南町1
津田南町2
津田南町1丁目
津田山手2
津田
東倉治2
東倉治3
東倉治4
東倉治5
倉治1
倉治2
倉治3
倉治4
倉治5
倉治6
倉治7
倉治8
倉治9
倉治外池
幾野1
幾野2
幾野3
幾野4
幾野5
幾野6
郡津1
郡津2
郡津3
郡津4
郡津5
松塚
梅が枝
茄子作北町
茄子作東町
茄子作2
茄子作4
茄子作5
茄子作南町
釈尊寺町
私部1
私部2
私部3
私部4
私部5
私部6
私部7
私部8
私部西1
私部西2
私部西3
私部西4
私部西5
私部南1
私部南2
私部南3
私部南4
私部大池
青山1
青山2
青山3
青山4
青山5
神宮寺1
神宮寺2
神宮寺奥山3号池
寺1
寺2
寺3
寺4
寺南野
向井田1
向井田2
向井田3
天野が原町1
天野が原町2
天野が原町3
森北1
森北2
森南3
大字倉治
大字私部
大字寺
大字傍示
穂谷
高山町
交野山
堂の池
北川
野田川
がらと川
今池
前川
天野川
免除川
私部北川
寺内奥井堰
源氏池
松塚上池
白旗池
倉治交番
交野警察署
交野局
交野幾野局
交野倉治局
交野市駅前交番
交野市駅
交野市役所（別館）
交野市役所（本館）
学校給食センター
倉治図書館
教育文化会館
倉治公民館
郡津公民館
交野会館
郡津駅
郡津駅前局
くらやま認定こども園
第二中学校
第一児童センター
倉治小学校
郡津小学校
交野みらい小学校
第一中学校
岩船小学校
交野高等学校
関西創価高等学校・中学校
倉治公園（情熱Park）
いきものふれあいセンター
私部公園（パシオン情熱Stadium）
総合体育施設（いきいきランド交野）
私部会館
寺会館
青年の家
地域子育て支援センター
環境事業所
交野北IC
交野南IC
第二京阪道路
阪奈久御山線
京阪交野線
学研都市線
関西本線
JR学研都市線
京阪本線
10分
20分
2分
5分

ハザードマップ（ため池）

源氏池

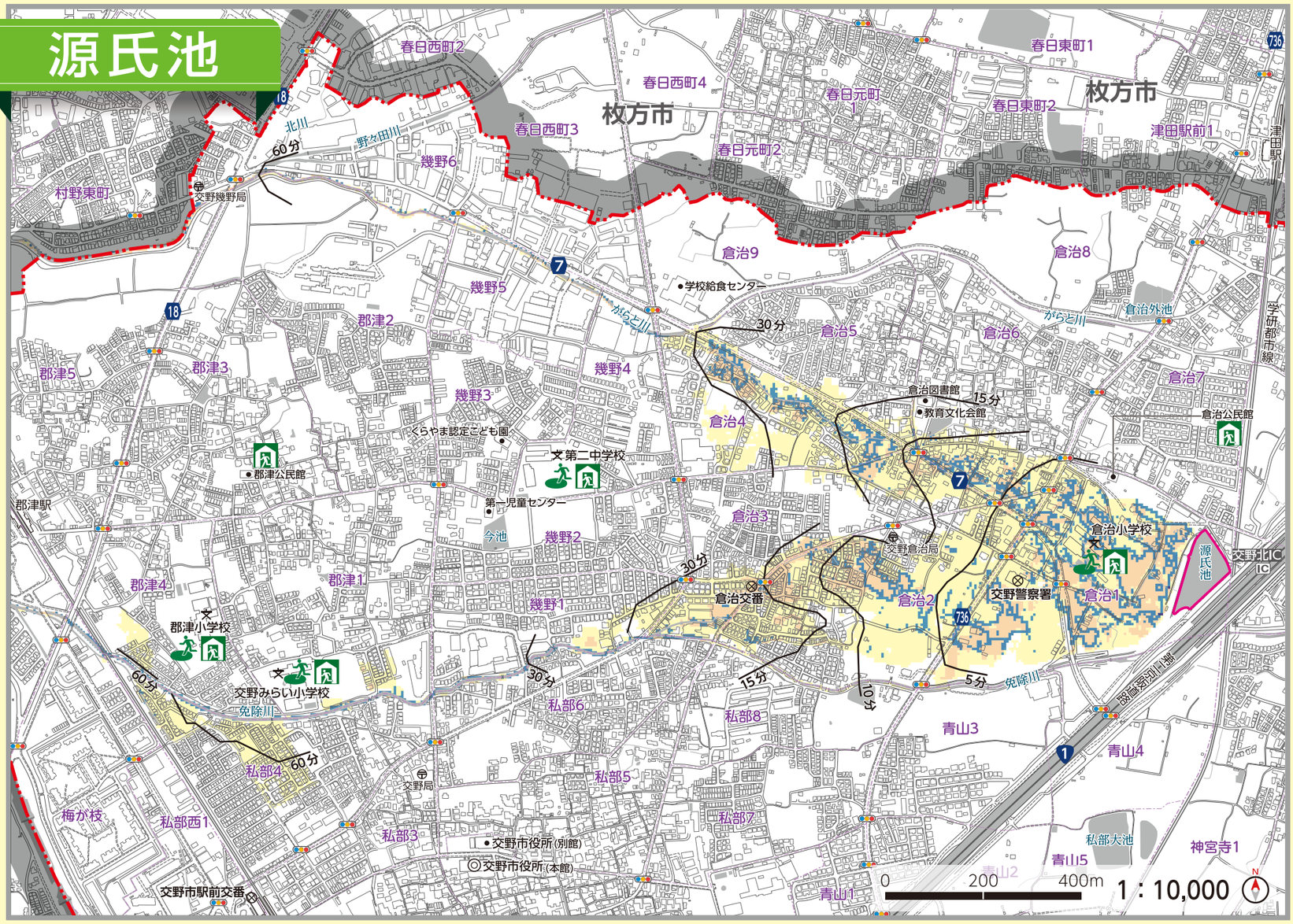
春日西町2
春日西町4
春日東町1
春日元町1
春日東町2
春日西町3
春日元町2
枚方市
枚方市
津田駅前1
津田駅
北川
野々田川
幾野6
村野東町
交野幾野局
60分
倉治9
倉治8
学校給食センター
幾野5
がらと川
30分
倉治5
倉治6
倉治外池
学研都市線
郡津2
郡津5
郡津3
幾野4
幾野3
倉治7
倉治図書館
15分
教育文化会館
倉治公民館
倉治4
くらやま認定こども園
第二中学校
郡津公民館
郡津駅
第一児童センター
今池
幾野2
倉治3
交野倉治局
倉治小学校
源氏池
交野北IC
IC
郡津4
郡津1
30分
倉治交番
倉治2
交野警察署
倉治1
郡津小学校
幾野1
60分
交野みらい小学校
30分
15分
10分
5分
兎除川
私部6
私部8
青山3
青山4
私部4
60分
交野局
私部5
梅が枝
私部西1
私部3
私部7
交野市役所（別館）
交野市役所（本館）
私部大池
神宮寺1
青山5
青山2
青山1
交野市駅前交番
0
200
400m
1：10,000

大谷新池

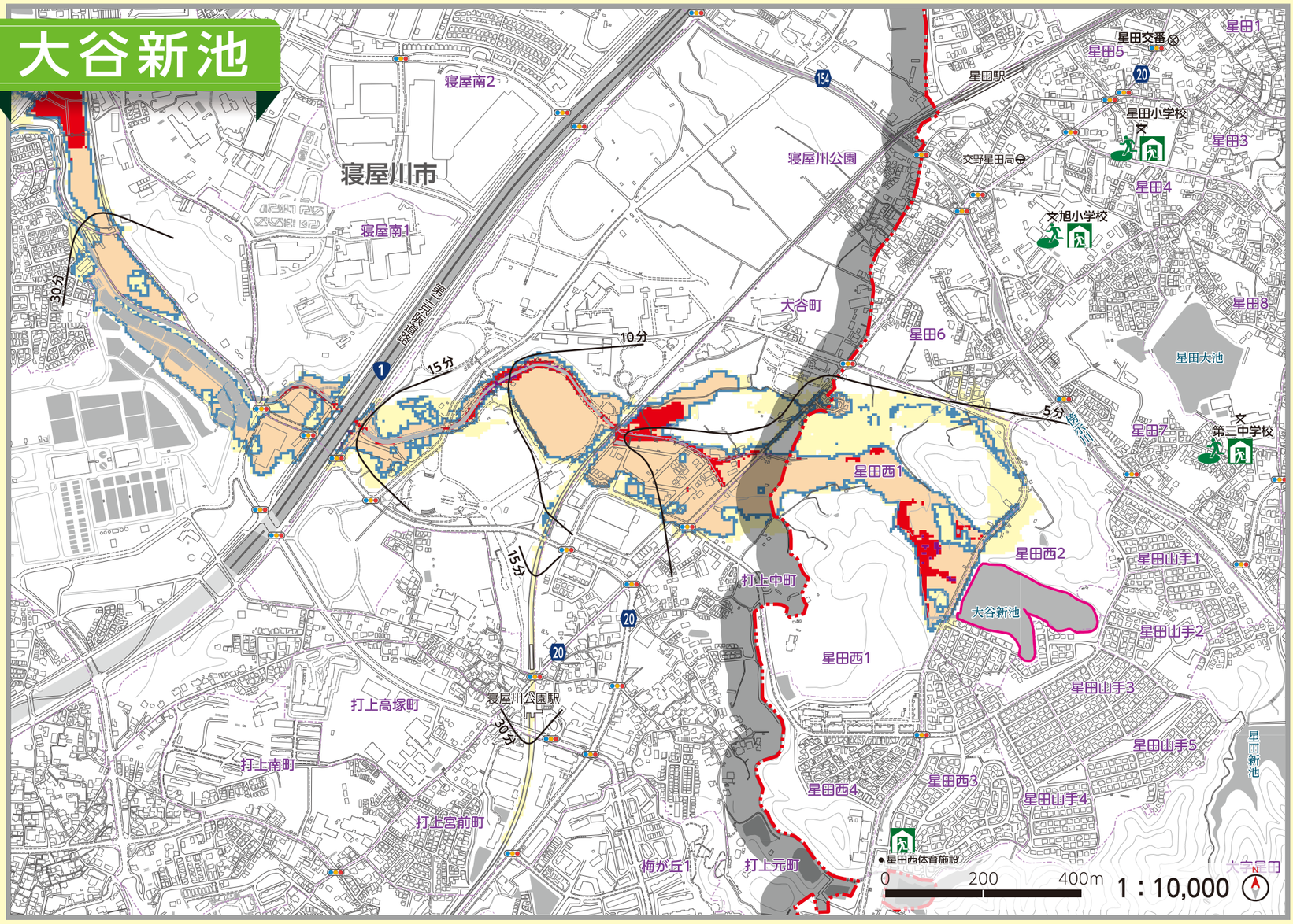
星田1
星田交番
星田5
星田駅
寝屋南2
寝屋川公園
星田小学校
星田3
交野星田局
寝屋川市
星田4
旭小学校
寝屋南1
30分
大谷町
星田8
星田6
10分
15分
星田大池
5分
星田7
第三中学校
星田西1
星田西2
星田山手1
打上中町
大谷新池
星田山手2
星田西1
星田山手3
寝屋川公園駅
打上高塚町
30分
星田山手5
星田新池
打上南町
星田西4
星田西3
星田山手4
打上宮前町
梅が丘1
打上元町
星田西体育施設
0
200
400m
1：10,000

私部大池

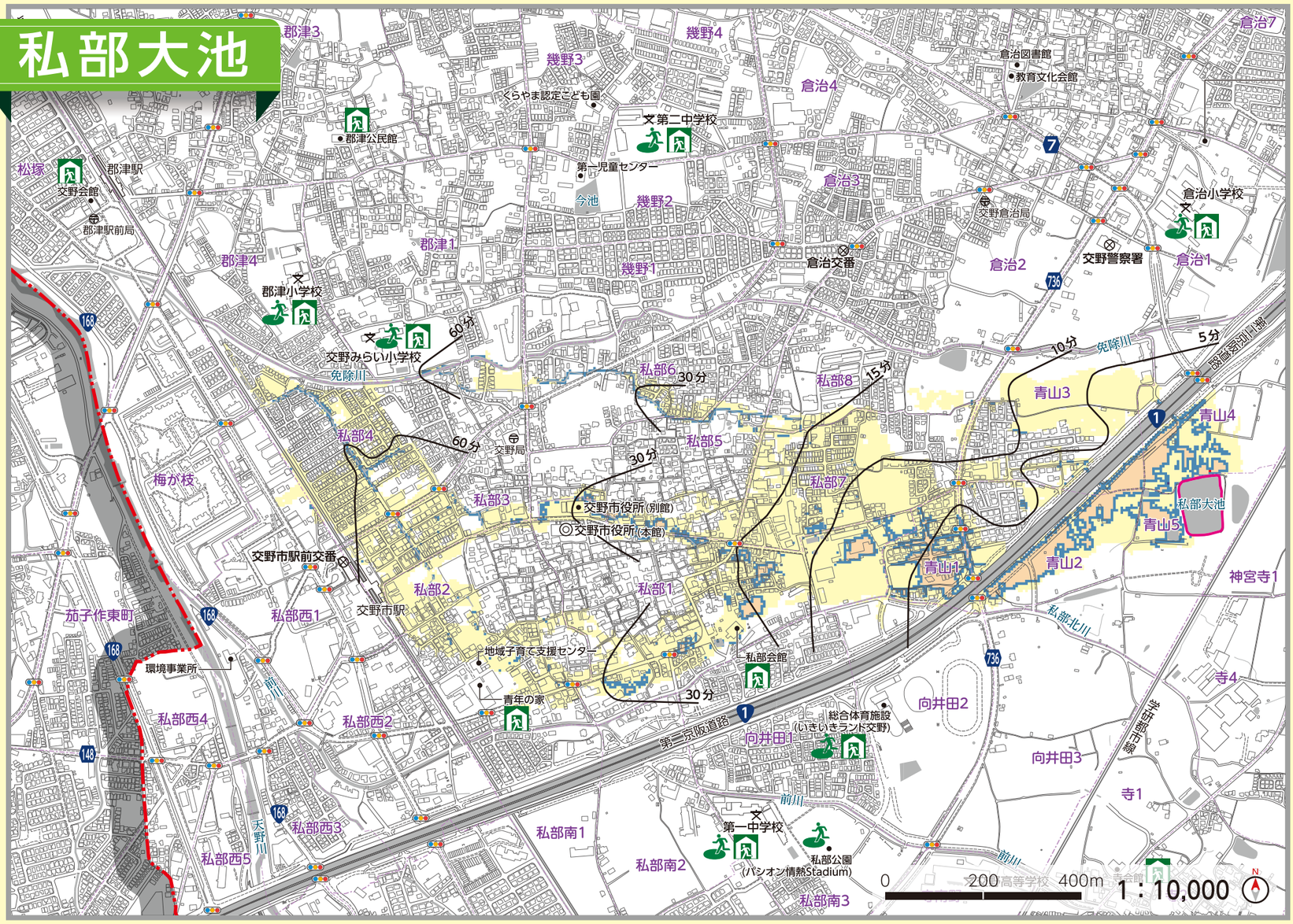
郡津3
幾野4
幾野3
倉治7
倉治4
倉治図書館
教育文化会館
くらやま認定こども園
第二中学校
郡津公民館
第一児童センター
松塚
郡津駅
交野会館
郡津駅前局
今池
幾野2
倉治3
交野倉治局
倉治小学校
郡津1
郡津4
幾野1
倉治交番
倉治2
交野警察署
倉治1
郡津小学校
交野みらい小学校
免除川
60分
30分
私部6
私部8
15分
10分
5分
青山3
青山4
私部4
交野局
私部5
私部7
梅が枝
交野市役所（別館）
交野市役所（本館）
私部大池
青山5
交野市駅前交番
青山1
青山2
神宮寺1
私部2
私部1
交野市駅
茄子作東町
私部西1
私部北川
地域子育て支援センター
私部会館
環境事業所
青年の家
向井田2
寺4
私部西4
私部西2
総合体育施設
（いきいきランド交野）
第一京阪道路
向井田1
学研都市線
向井田3
寺1
前川
私部西3
私部南1
第一中学校
私部西5
私部南2
私部公園
（パシオン情熱Stadium）
私部南3
0
200
400m
1：10,000

倉治外池

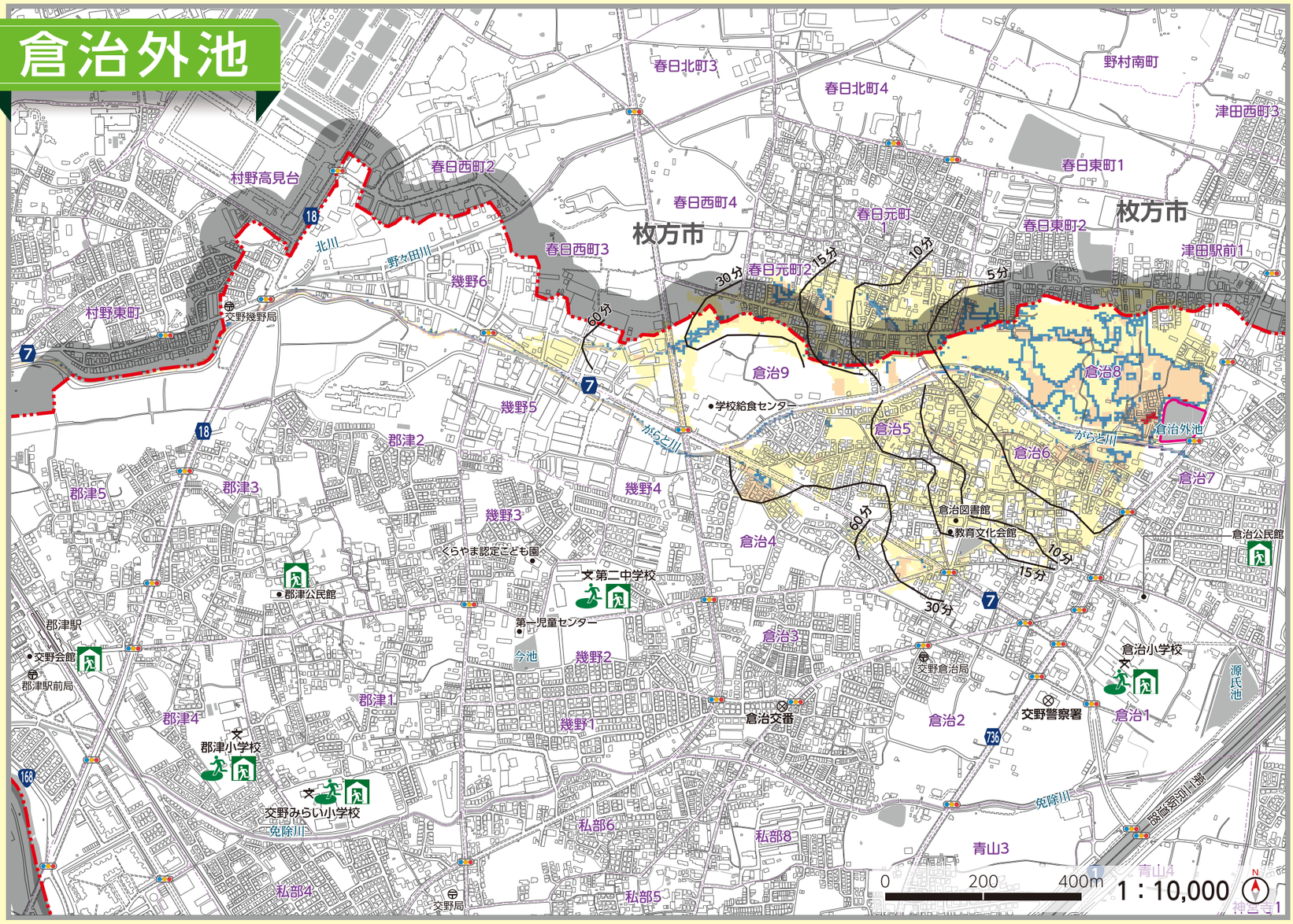
春日北町3
春日北町4
野村南町
津田西町3
村野高見台
春日西町2
春日東町1
春日西町4
春日元町
春日東町2
枚方市
枚方市
北川
野々田川
春日西町3
春日元町2
津田駅前1
幾野6
30分
15分
10分
5分
村野東町
交野幾野局
60分
倉治9
倉治8
幾野5
学校給食センター
倉治5
倉治外池
郡津2
がらと川
倉治6
郡津5
郡津3
幾野4
倉治7
幾野3
倉治図書館
教育文化会館
倉治公民館
くらやま認定こども園
倉治4
第二中学校
郡津公民館
郡津駅
第一児童センター
交野会館
郡津駅前局
今池
幾野2
倉治3
交野倉治局
倉治小学校
源氏池
郡津1
郡津4
倉治交番
倉治2
交野警察署
倉治1
郡津小学校
幾野1
交野みらい小学校
免除川
私部6
私部8
青山3
私部4
交野局
私部5
0
200
400m
1：10,000

神宮寺奥山3号池

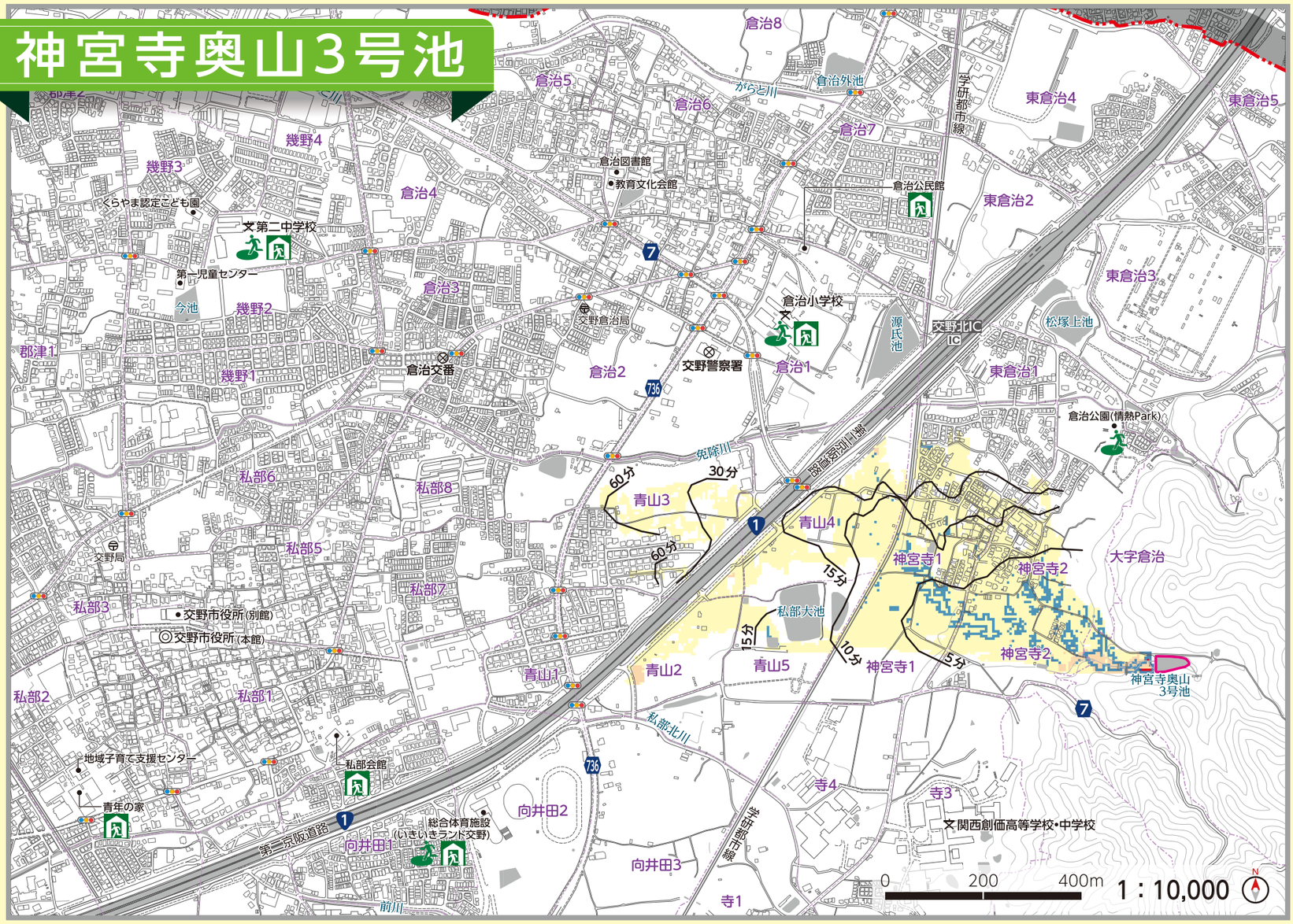

松塚上池

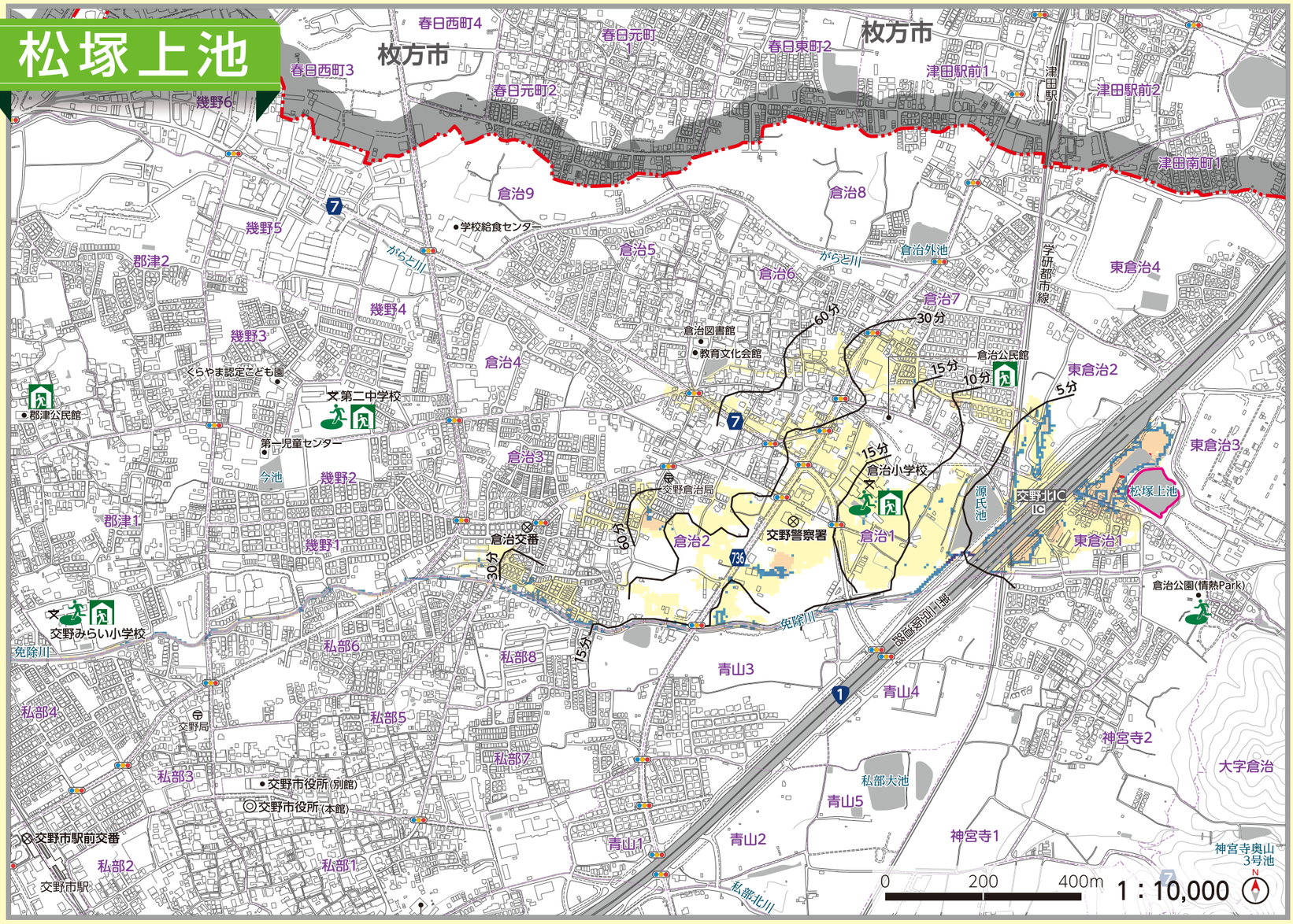

今池

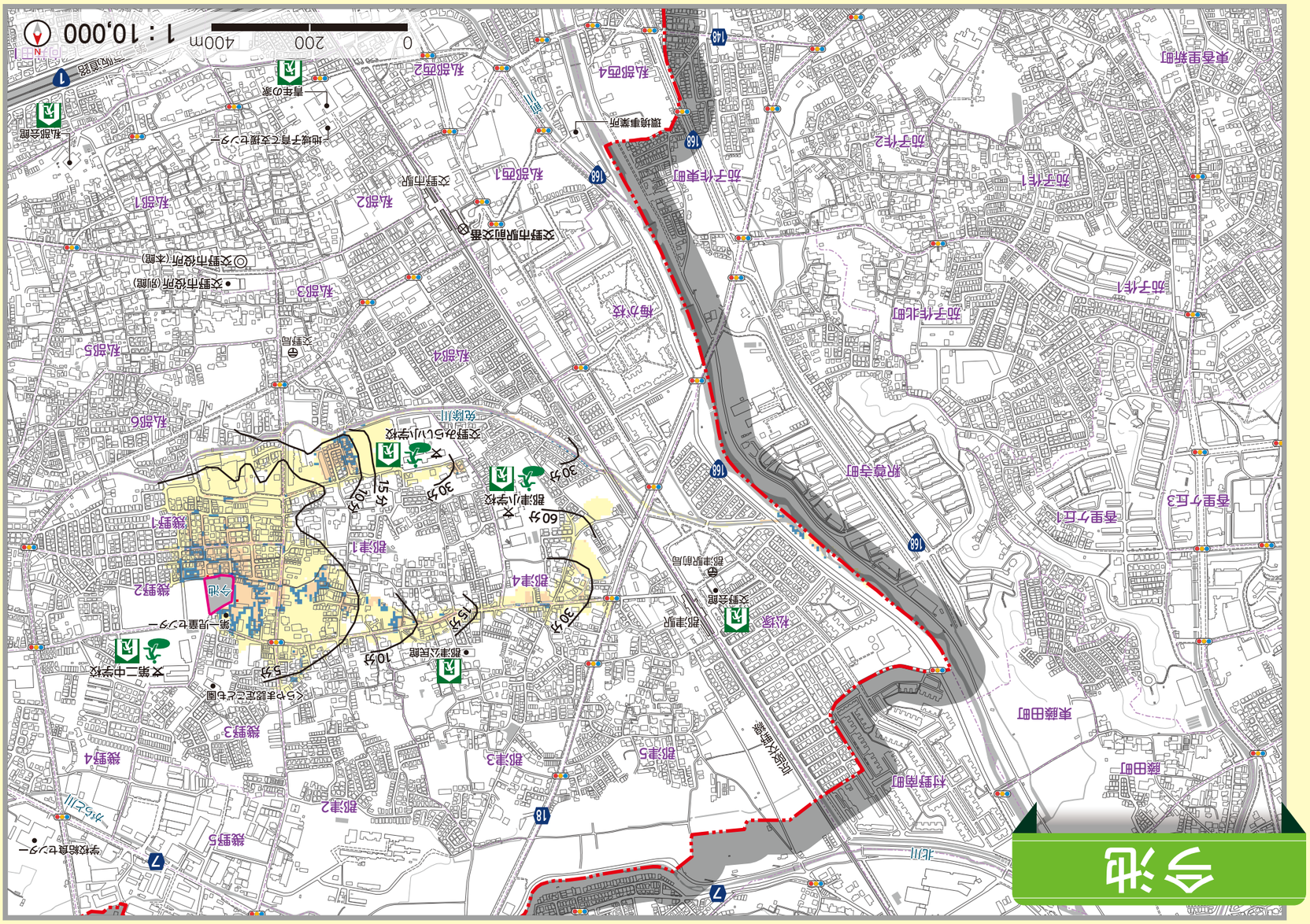
今池
0 200 400m 1：10,000
N
JR関西本線
近鉄大阪線
名阪国道
伊賀鉄道伊賀線
JR草津線
名阪上野IC
伊賀上野駅
上野市駅
上野公園
上野城
上野市役所(本庁)
上野市役所(別館)
上野市駅前交番
上野市駅
上野農業高校
上野高校
上野西高校
上野東高校
上野商業高校
上野工業高校
上野高等技術専門校
上野総合市民病院
上野赤十字病院
上野警察署
上野税務署
上野簡易裁判所
上野地方裁判所
上野地方法務局
上野保健所
上野合同庁舎
上野ハローワーク
上野労働基準監督署
上野職業訓練センター
上野勤労福祉センター
上野文化会館
上野図書館
上野公園
上野動物園
上野恩賜公園
上野東照宮
上野東照宮ぼたん苑
上野東照宮だるま堂
上野東照宮神楽殿
上野東照宮社務所
上野東照宮宝物館
上野東照宮表門
上野東照宮輪王門
上野東照宮五重塔
上野東照宮唐門
上野東照宮本殿
上野東照宮石の間
上野東照宮拝殿
上野東照宮祓殿
上野東照宮透塀
上野東照宮回廊
上野東照宮東回廊
上野東照宮西回廊
上野東照宮東神門
上野東照宮西神門
上野東照宮神楽殿
上野東照宮神厩舎
上野東照宮神庫
上野東照宮神池
上野東照宮神橋
上野東照宮

医療機関マップ 北部

このマップは令和5年8月1日時点の大阪府医療機関情報システム及び交野市医師会名簿を元に作成しています。医療機関の中には一般外来の受付を行っていない施設も含まれていますので、ご注意ください。

N 1:11,300 0m 250m 500m

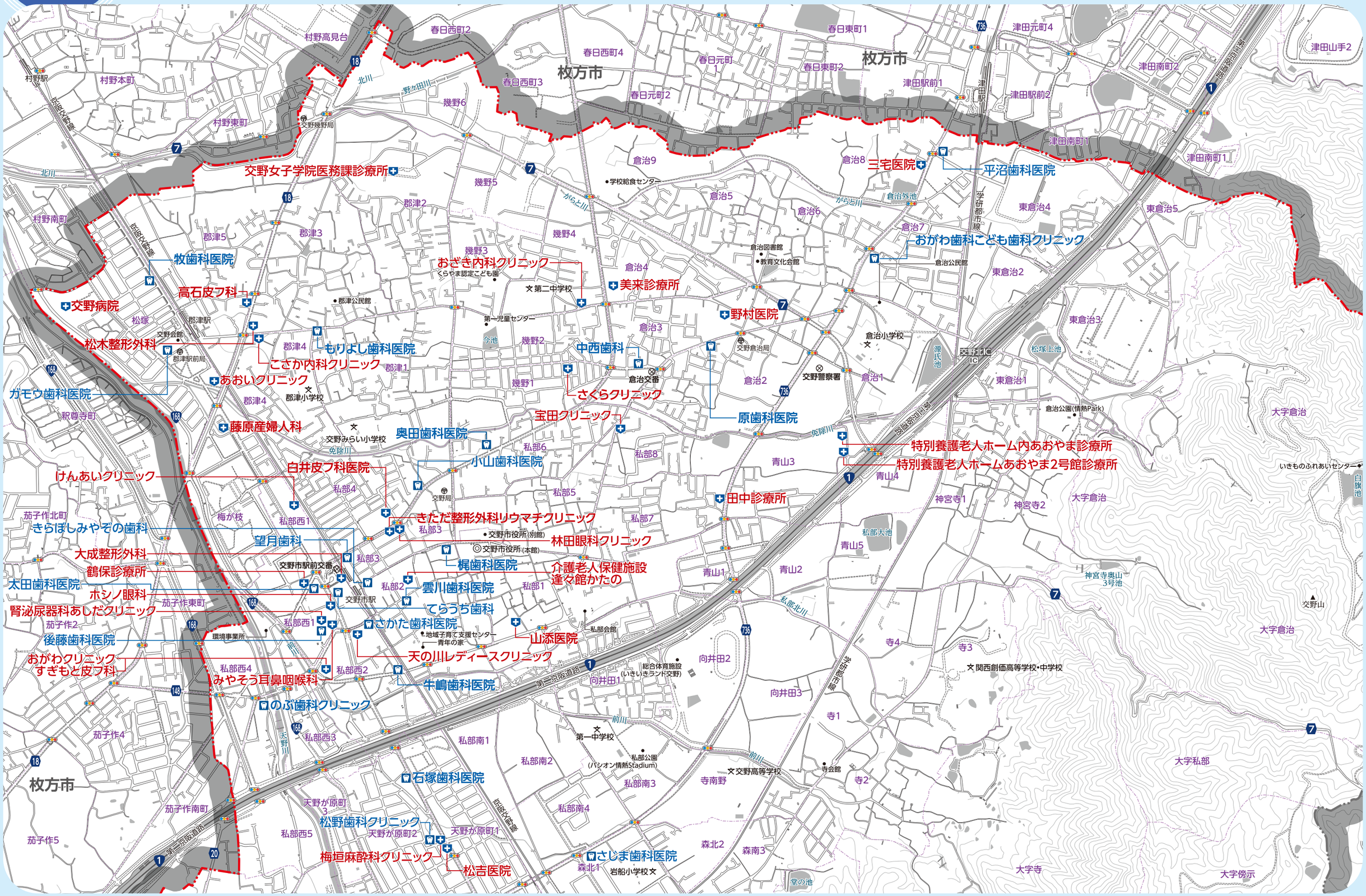

医療機関マップ 南部

このマップは令和5年8月1日時点の大阪府医療機関情報システム及び交野市医師会名簿を元に作成しています。医療機関の中には一般外来の受付を行っていない施設も含まれていますので、ご注意ください。

N　1:11,300　0m　250m　500m

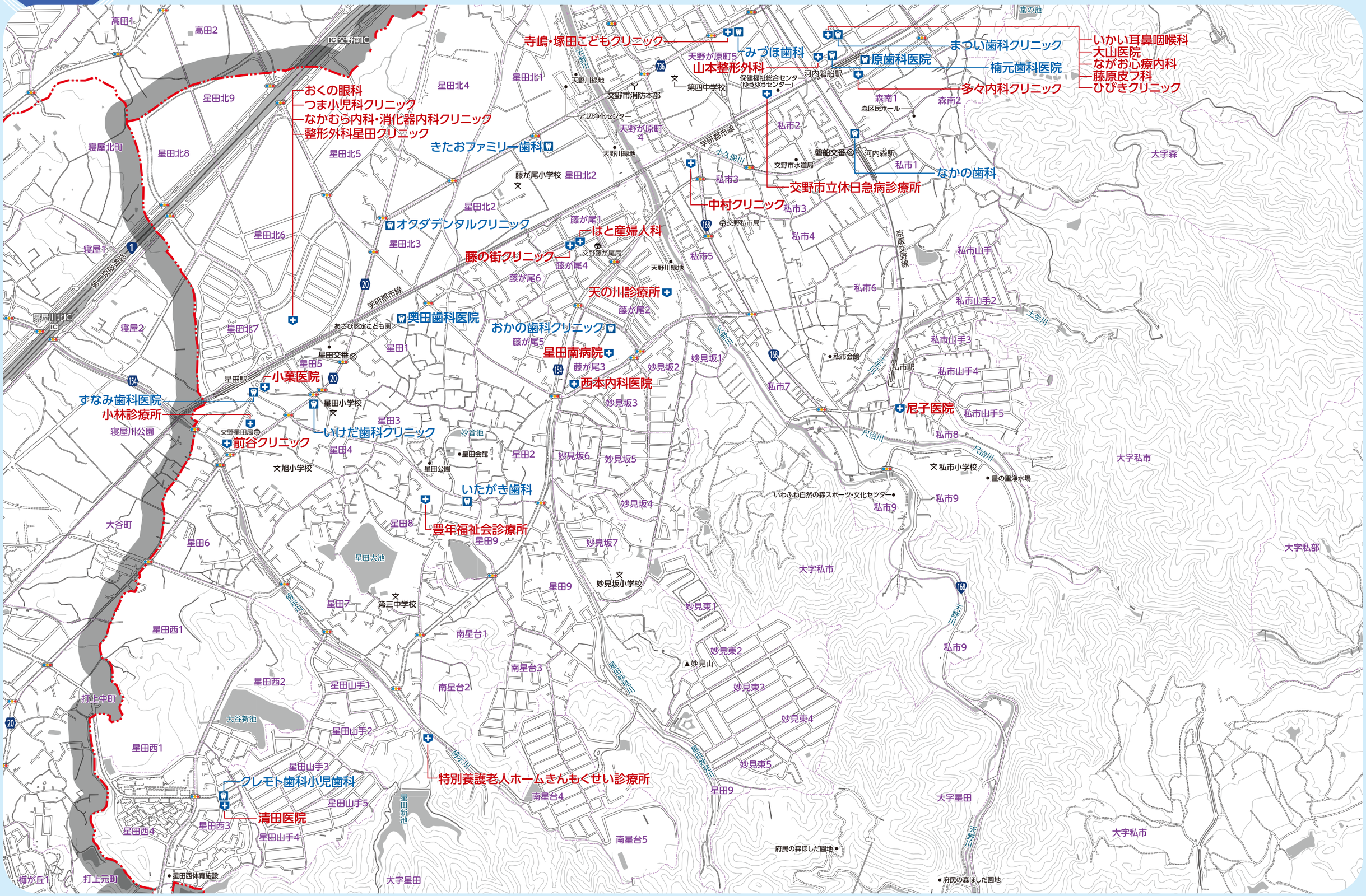

医療機関マップ（南部）

避難行動要支援

おりひめ支え愛プロジェクト

市では災害発生時に一人で避難することが困難な人を「避難行動要支援者」として登録し、災害発生時や災害発生の恐れがあるときに地区や自治会等を中心に地域で安否確認や避難誘導等の支援を行う、支え合いの体制づくりを進めています。　【問い合わせ先】 交野市 福祉総務課 TEL 893-6400

[支援内容]

●地域での避難支援

災害発生時や災害発生の恐れがあるときに、地域の支援者が安否確認や避難誘導を行います。また災害時の支援を円滑に行うために、日ごろから声掛けや見守り活動を行います（地域によって実施内容が異なります）。

●緊急時に登録情報を活用

緊急時等に、登録された緊急連絡先に市が連絡を取ります。また、既往歴やかかりつけ医の登録情報は、消防署が救急搬送・救命活動を行う際に必要に応じて活用します。

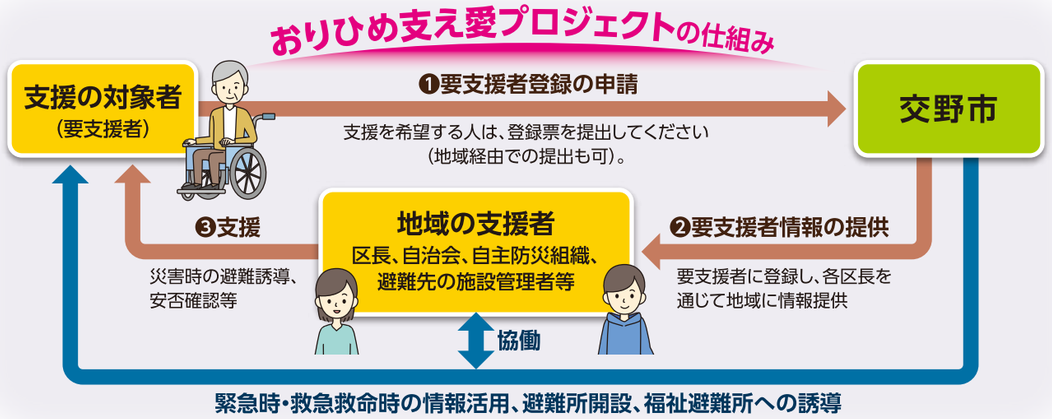

[支援対象]

自力避難が困難な人で地域の支援を必要とする人

例えば

- 要介護認定3～5を受けている
- 身体障がい者（身体障害者手帳1・2級）
- 知的障がい児・者（療育手帳A判定）
- 精神障がい者（精神障害者保健福祉手帳1級）
- 65歳以上の一人暮らし、75歳以上の高齢者のみの世帯

[支援を受けるには]

あらかじめ「避難行動要支援者」として登録する必要があります。詳細はお住まいの地区または福祉総務課にお問い合わせください。

支援を受けるみなさんへ

- 支援者やその家族が被災したときや、支援者自身に危険が及ぶ恐れのあるとき等には避難支援ができない場合もあります。あらかじめご了承ください。
- 支援が必要な人も「自分の身は自分で守る」という意識を持って日頃から準備しておきましょう。
- 自治会等に加入し日頃から近所や地域のみなさんと気軽に話ができる関係づくりを心がけましょう。

詳細はホームページをご覧ください。

地域防災活動

自助・共助・公助とは

災害に対する予防・応急対応、復旧・復興には、市民の皆様と行政機関等がそれぞれ役割を果たし、協力・連携して対策に当たることが大切です。特に被害を最小限に抑えるためには「自助・共助・公助」の効果的な組み合わせが重要です。

自助　飲料水、食料等の備蓄、防災知識や技術の習得、危険回避のための自主避難など、普段からの災害に対する準備。

共助　自主防災組織の結成、活動の促進、訓練への参加、相互協力体制の推進。地区防災計画の策定。

公助　行政機関（市、府、国、消防、警察、自衛隊など）の活動。各機関とも災害の発生からできるだけ早く応急対応活動にあたれるよう備えています。

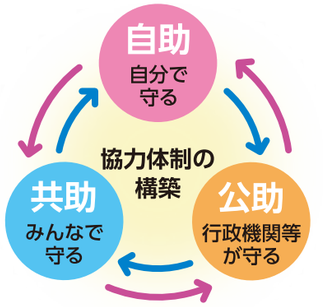

自助・共助・公助の連携が必要です

自主防災組織の協力

●自主防災組織とは

地域住民が連携し自主的に防災活動を行う組織のことをいいます。

●平常時の活動

①防災知識の普及啓発
②防災訓練や地域の防災安全点検の実施
③防災資機材の備蓄

●災害時の活動

①地域住民への避難の呼びかけ・誘導
②負傷者の救出・救護
③初期消火活動
④避難所の運営



高齢者・病人



あらかじめ支援者を決め、複数人で対応し、車いすや担架を使うほか緊急時はおぶって避難する。

目の不自由な人



まずは声をかけ、誘導するときは、腕を貸してゆっくりと歩く。できるだけ状況を言葉にして伝える。

耳の不自由な人



お互いに顔が向き合う形で、大きく口を動かし話しかける。伝わりにくい場合は身ぶり、筆談により伝える。

知的障がいのある人



声かけをし、落ち着かせる。状況の理解が難しい場合は、手を引くなどして誘導する。

車いす利用者



階段では2人以上で援助し、上りは前向き、下りは後ろ向きに移動する。ひとりの時はおんぶして避難。

早めの避難を



避難行動要支援者は避難所までの移動に時間がかかるので、早めに避難をさせましょう。

防災情報

情報の入手方法

これまでの防災教訓やインターネット等により、緊急時に役立つ様々な防災情報が簡単に手に入るようになりました。それらの防災情報を実際の避難に役立てましょう。

防災情報の伝達経路

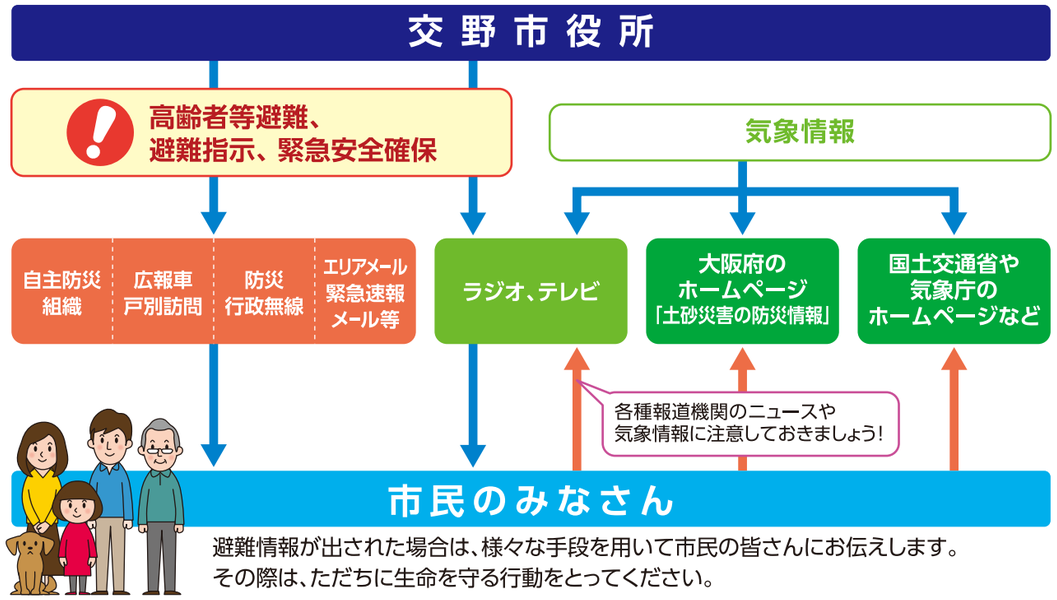

避難情報が出された場合は、様々な手段を用いて市民の皆さんにお伝えします。
その際は、ただちに生命を守る行動をとってください。

防災行政無線の紹介

交野市では、災害情報などの重要な情報を市民の皆さんにお伝えするために、市内38カ所に、防災行政無線屋外スピーカーを設置し、災害情報等をお知らせする放送を行っています。

全国瞬時警報システム（J-ALERT）から提供される情報の伝達も可能となり、また、気象庁から発信される気象情報や緊急地震速報など、通信衛星を通じて自動的に市内に放送されます。

放送を聞き逃したときや、内容が聞き取りづらかった場合に電話で確認できる自動応答サービスをフリーダイヤルで行っています。

フリーダイヤル **0120-77-9990**

このフリーダイヤルは大阪府内からのみ接続が可能です。
大阪府外からは、電話番号**072-810-5188**をご利用ください。
（通話料は発信者さまのご負担）

交野市 防災・避難情報等電話・FAX通知サービス

携帯電話やスマートフォンを所有していない方、また所有していてもアプリやメール受信等の操作設定による防災情報の受信が難しい方で、防災行政無線も聞こえにくい方を対象に、ご自宅の固定電話・FAX等宛に、防災行政無線の内容をコンピューターによる自動音声や、FAXによる文字でお知らせするサービスを提供しています。

申込方法

申請書に記入し、交野市危機管理室へ、
郵送・FAX・メール添付・持参にて提出してください

- 郵送先：〒576-8501
  大阪府交野市私部1丁目1番1号
  交野市 危機管理室
- FAX：072−893−2636
- メール：ansin@city.katano.osaka.jp

申請書は、交野市HPからダウンロードまたは交野市危機管理室にて配布しています。

おおさか防災ネット（防災情報メール）

大阪府と交野市をはじめとする府内の全市町村が共同して、気象や地震情報、災害発生時の被害・避難情報など幅広い防災情報を提供するサイトである「おおさか防災ネット」が、府民の皆様の防災対策に役立てていただくため、気象・地震・津波情報、災害時の避難指示などの防災情報についてメール配信サービスを行っています。

下記の二次元コードを読込むか下の登録方法でアクセスしてください。

おおさか防災ネット
https://www.osaka-bousai.net

登録方法 <注意> 登録する前には、迷惑メール防止機能の設定を変更してください。

1. touroku@osaka-bousai.net へ空メールを送信
2. 返信メールが届く 利用規約を必ず読む
3. 利用規約に同意されたら、「利用規約に同意して登録する」を選択する
4. 登録完了

携帯電話会社からの緊急速報メール（ドコモ・au・ソフトバンク・楽天モバイル）

気象庁が配信する緊急地震速報や津波警報、国・地方公共団体が配信する災害・避難情報を、特定エリアの携帯電話に一斉にお知らせするサービスで、各携帯電話会社が行っています。

対象エリアにいる方は、利用手続きもなく、月額使用料など無料でご利用できます。

テレビで災害情報を確認する

データ放送に対応しているテレビでは、「dボタン」を押すことで、気象情報や災害情報を確認することができます。

避難情報　避難所開設情報　警報・注意報
台風情報　雨量・水位

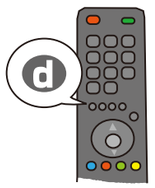



放送局によって操作画面や情報が異なります。
操作方法を確認しておきましょう。

気象庁 キキクル（危険度分布）

全国の大雨による災害発生の「危険度分布」
https://www.jma.go.jp/bosai/risk/

交野市役所ホームページ

https://www.city.katano.osaka.jp/

交野市公式SNSアカウント

交野市公式アカウントでは災害時の緊急情報をお届けしています。

- **LINE**…友だち追加から検索を選択し、「@katano_city」で検索
- **X（Twitter）**…「@katanocity」で検索
- **Facebook**…「交野市」で検索

Yahoo! 防災速報（Yahoo! 防災速報を通じた「自治体からの緊急情報」の発信）

スマートフォンにYahoo!防災速報のアプリをダウンロードしていただければ、交野市からの緊急情報を受信することができます。またこの情報だけでなく、広く防災に関する気象情報などもプッシュ通知で受けとることができます。

アプリのダウンロードは二次元コードをスマートフォンで読み込んでください。ダウンロード後地点登録で「交野市」を選択してください。

地点登録は3ヶ所まで行うことが可能です。

https://emg.yahoo.co.jp/

地震の際のトイレ・耐震診断

災害直後、(水洗)トイレは使用できません

地震で下水管が破損している可能性があります。

破損を知らずに使用した場合

●下水管の詰まりが発生　●流した汚水が下の階で水漏れとなる
●汚水の逆流　などが起こります。
破損が考えられる災害時は自治体が発信する情報等を確認してから使用するようにしましょう。

仮設トイレはいつ来るの?

災害用トイレとして真っ先に思いつく仮設トイレが、避難所にすぐに届くとは限りません。

■自宅トイレを災害時に使う方法

水を流すことはできませんが、便座そのものが壊れていなければ簡易トイレとして使用できます。その際**簡易トイレセット**が便利です。あらかじめ購入して備蓄しておきましょう。無い場合は下記の方法でも代用可能です。(便器が壊れている場合は、バケツやダンボールなども代用可能です。)

❶便座を上げて、1枚目のポリ袋をかぶせる

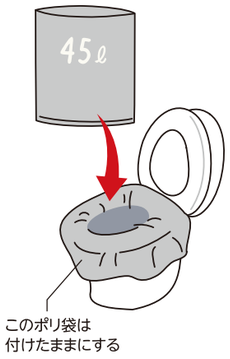

❷便座を下げて、携帯トイレをセット。無い場合は、2枚目のポリ袋をかぶせ、くしゃくしゃにした新聞紙を中に敷き詰める。

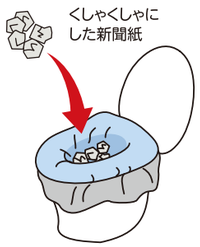

❸オムツやペット用トイレシート・猫砂、防臭スプレーは、吸収・防臭などに役立ちます。



❹排泄したら、2枚目のポリ袋(携帯トイレ)だけを取り出して、空気を抜いて強く結ぶ。

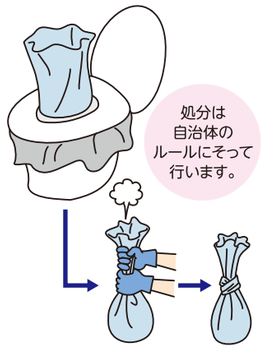

一人1日のトイレ使用:6回×最低3日分、できれば1週間分の簡易トイレセットの準備が望ましいです。
手洗い用ウェットティッシュなど一緒に準備しておきましょう。

耐震診断・耐震改修工事・除却工事

市では地震に強いまちづくりを推進するため、昭和56年5月31日以前の旧耐震基準によって建築された木造住宅の耐震診断や耐震改修工事、除却工事に要する費用の一部について補助金を交付します。

【問い合わせ先】 交野市 都市まちづくり課

もしものときの備え
「地震保険」

地震保険は地震・噴火またはこれらによる津波を原因とする火災・損壊・埋没または流失による被害を補償する地震災害専用の保険です。「もしも」の被災後の生活再建を助けるための保険です。(参考)地震保険特設サイト(日本損害保険協会)
URL:https://www.jishin-hoken.jp(外部リンク)

持ち出し品チェック

非常食などの備蓄　食料は最低3日分、飲料水は一人1日3リットルを目安に備蓄しましょう!

大災害が発生するとライフラインが途絶え、被災地以外からの援助が到着するまで数日を要することは、先に発生した阪神・淡路大震災や東日本大震災からも分かります。この数日の間、ご自身や家族の命を守るために「非常持ち出し品・備蓄品チェックリスト」を活用し、いざというときのために備えましょう。

● 非常時の持ち出し品・備蓄品 チェックリスト



備蓄のポイント

- 非常用持ち出し品は、両手が使えるリュックタイプの袋などにまとめておきましょう。
- 避難の妨げにならないように、軽くコンパクトにまとめましょう。(目安:男性15kg、女性10kg)
- 自分の家族構成、状況によって必要なものを選びましょう。
- 必要なものの優先順位を決めて準備しましょう。(あったら便利なものより、なければ困るものを優先する)
- 定期的に中身をチェックし、季節に応じて入れ替えましょう。

貴重品

- □ 現金(小銭を含む※公衆電話に使用)
- □ クルマや家の予備カギ
- □ 予備のメガネ、コンタクトレンズ
- □ 銀行の口座番号・保険契約番号
- □ 健康保険証
- □ 身分証明書(運転免許証など)
- □ 印鑑
- □ 母子手帳



情報収集用品

- □ 携帯電話(充電器を含む)
- □ 携帯ラジオ(予備電池を含む)
- □ 家族の写真(はぐれた時の確認用)
- □ 緊急時の家族、親戚、知人の連絡先
- □ 筆記用具

食糧

- □ 非常食
- □ 飲料水



衛生用品

- □ 救急セット
- □ 常備薬・持病薬
- □ タオル
- □ トイレットペーパー
- □ 着替え(下着を含む)
- □ ウェットティッシュ
- □ マスク
- □ 体温計

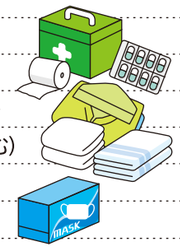

便利品など

- □ ヘルメット・防災ずきん
- □ 懐中電灯(予備電池を含む)
- □ 笛・ブザー(居場所を知らせるもの)
- □ 使い捨てカイロ
- □ ビニール袋
- □ アルミ製保温シート
- □ 毛布
- □ スリッパ
- □ 軍手・皮手袋
- □ マッチ・ライター
- □ 給水袋
- □ 雨具(レインコート、長靴など)
- □ レジャーシート
- □ 簡易トイレセット



その他

- □ 紙おむつ(幼児用・大人用)
- □ 生理用品(使い捨てナプキン)
- □ 粉ミルク・哺乳瓶(赤ちゃんに必要なもの)・ベビーフード
- □ 飼育ケージ・ペットフード・トイレ用品(ペットシーツ他)など(ペットに必要なもの)
- □ 入れ歯・洗浄剤
- □ その他生活に欠かせないもの



ローリングストック法

食糧を備蓄するときアルファ化米などの保存食だけだと思っていませんか?
日頃から食べている缶詰やレトルト、インスタント食品を上手にまわし最低3日分の備蓄を行いましょう。

❶缶詰など少し多めに買い置きする ➡ ❷普段の生活で消費する ➡
❸消費した分を買い足す ➡ ❷❸を繰り返す