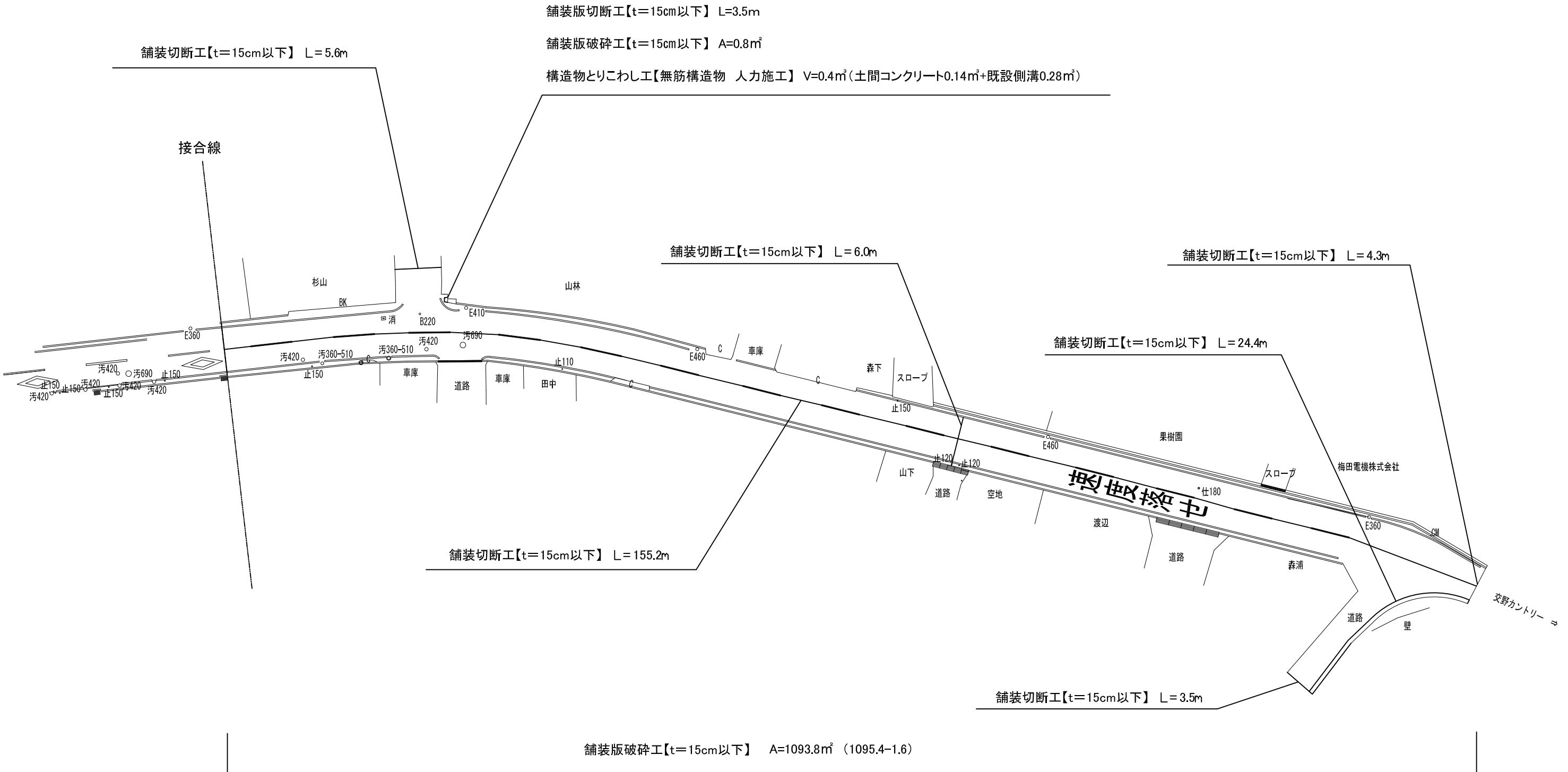
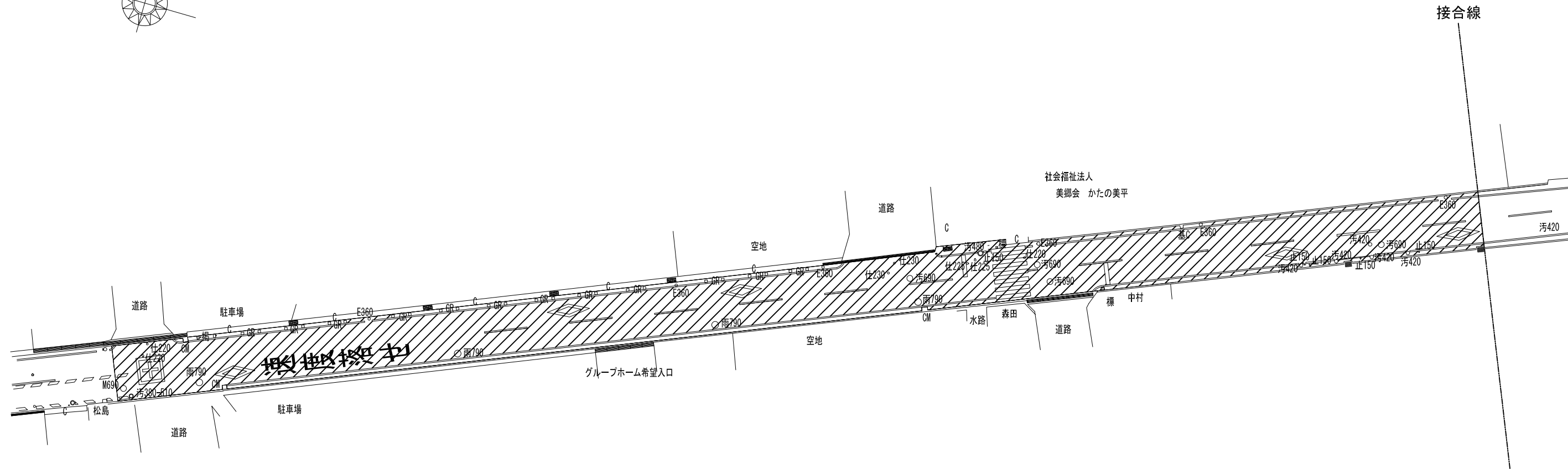
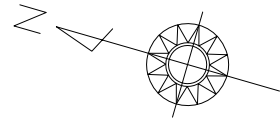


撤去平面図(2) 1/500(A3)



工事名	倉治山手舗装補修工事		
図面名	撤去平面図(2)		
縮尺	S=1/500	図面番号	2 / 6
事業者名	交野市都市整備部道路河川課		

計画平面図(1) 1/500(A3)



不陸整正工【RM-25 t=30mm】

A=1024.8m² (1032.2-7.4)

表層工 【再生密粒度As13 プライム t=50mm】


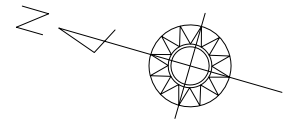
A=1024.8m² (1032.2-7.4)

雨水人孔蓋補修工

N=4箇所

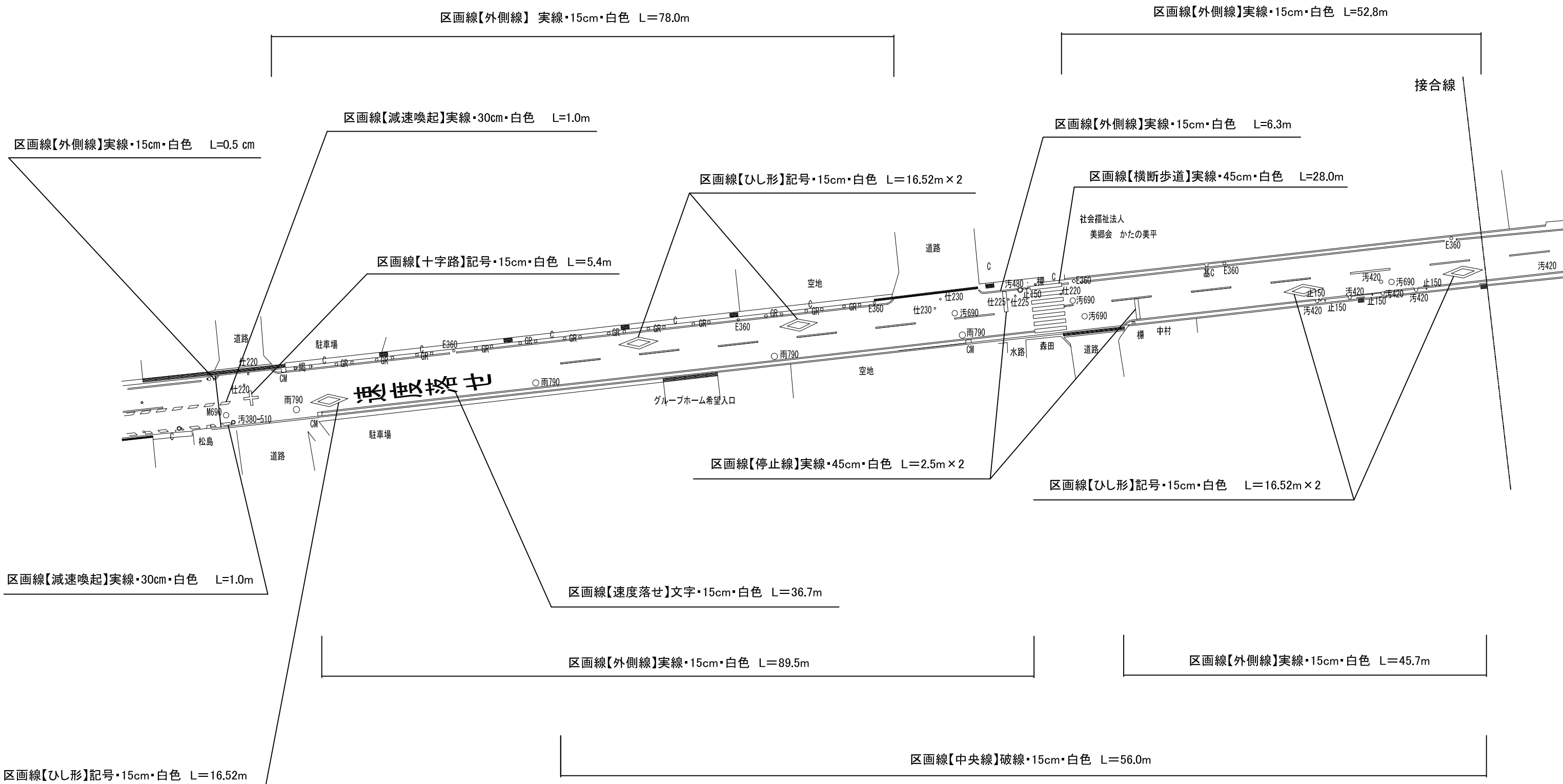
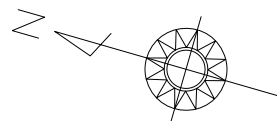
工事名	倉治山手線舗装補修工事		
図面名	計画平面図(1)		
縮尺	S=1/500	図面番号	3 / 6
事業者名	交野市都市整備部道路河川課		

計画平面図(2) 1/500(A3)

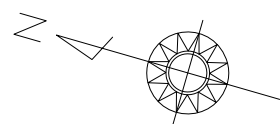


工事名	倉治山手線舗装補修工事		
図面名	計画平面図(2)		
縮尺	S=1/500	図面番号	4 / 6
事業者名	交野市都市整備部道路河川課		

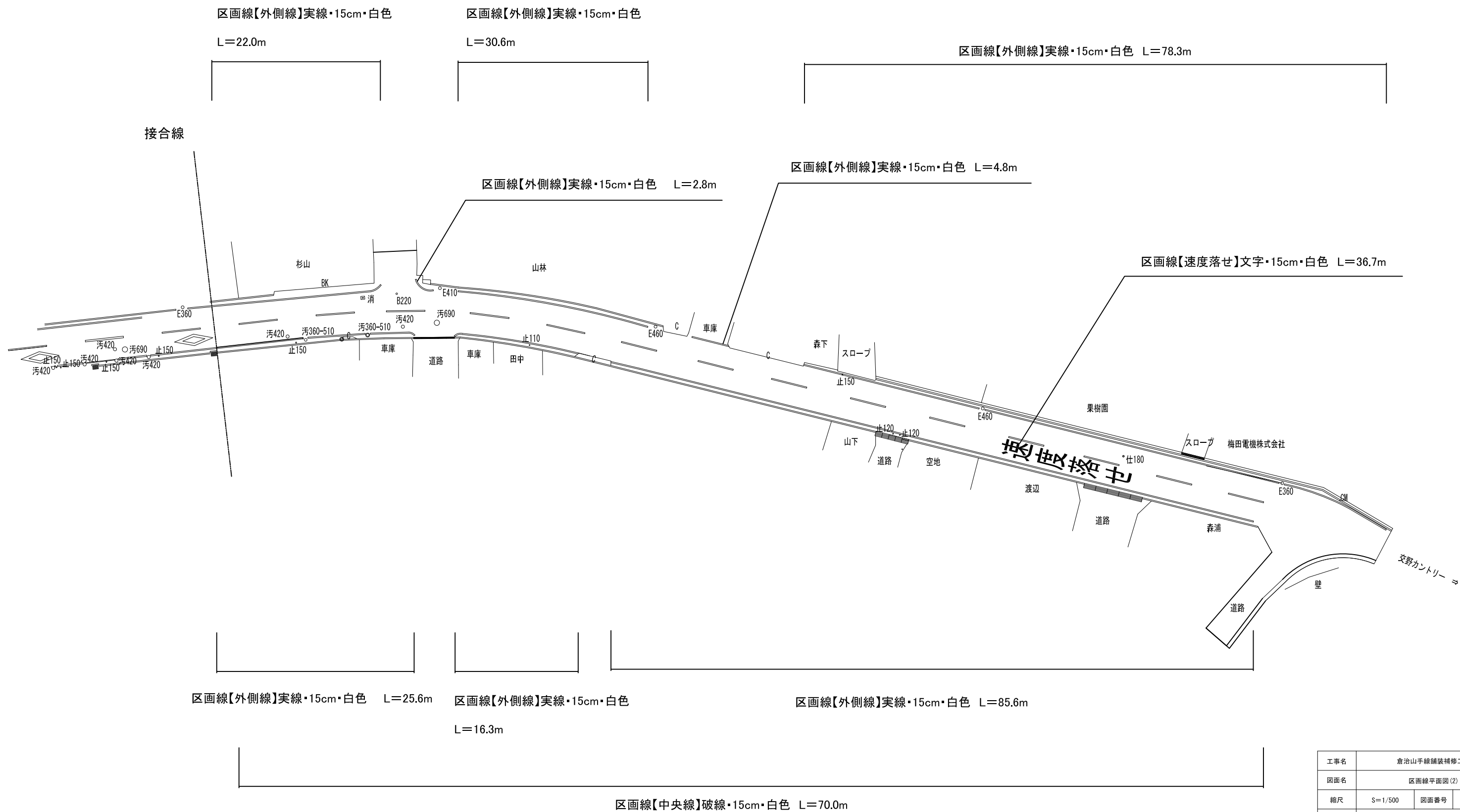
区画線平面図(1) 1/500(A3)



工事名	倉治山手線舗装補修工事		
図面名	区画線平面図(1)		
縮尺	S=1/500	図面番号	5 / 6
事業者名	交野市都市整備部道路河川課		



区画線平面図(2) 1/500(A3)



工事名	倉治山手線舗装補修工事		
図面名	区画線平面図(2)		
縮尺	S=1/500	図面番号	6 / 6
事業者名	交野市都市整備部道路河川課		