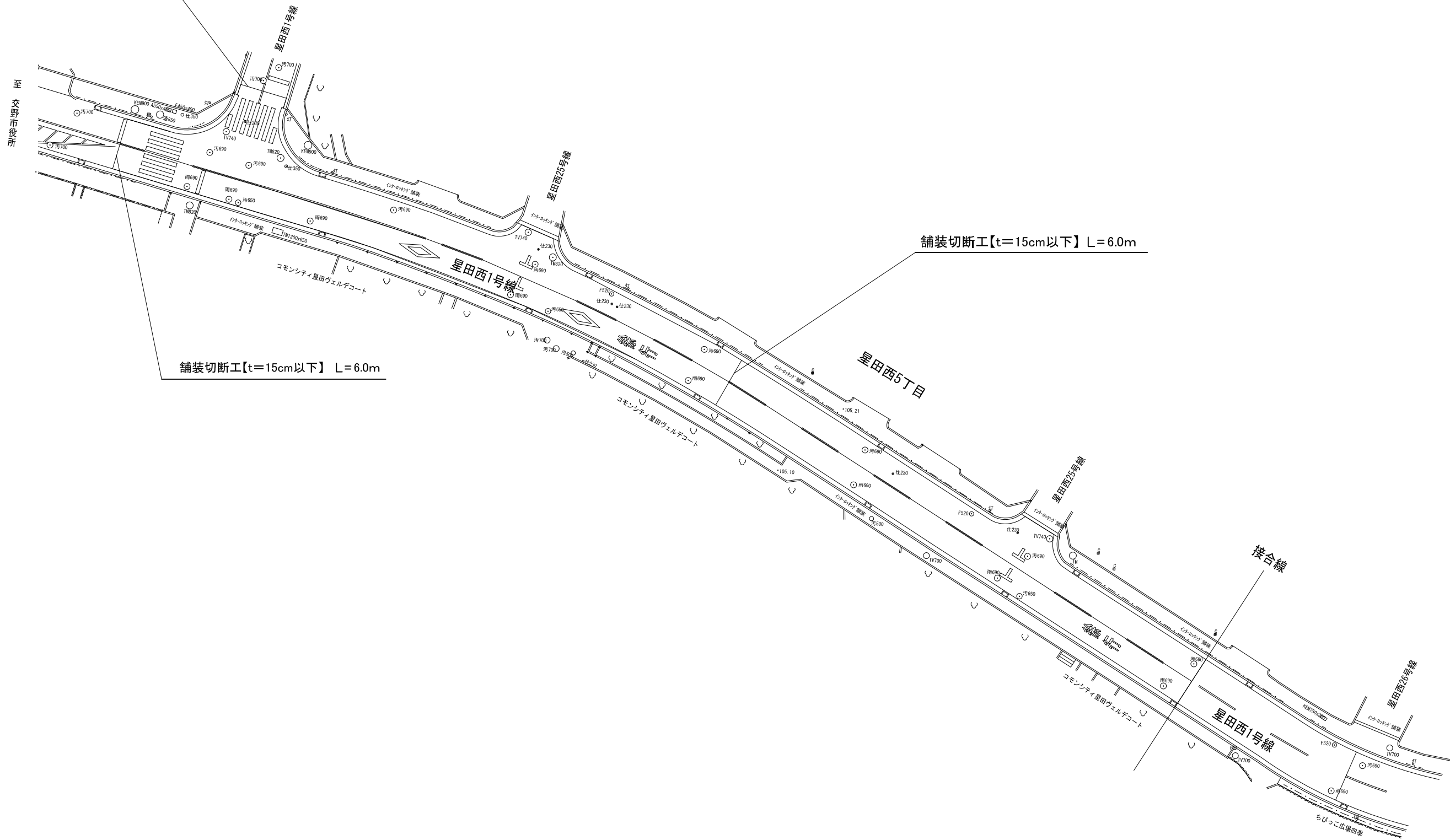


舗装切断工【t=15cm以下】 L=5.5m

撤去平面図(1) 1/500(A3)



舗装切断工【t=15cm以下】 L=6.0m

舗装切断工【t=15cm以下】 L=6.0m

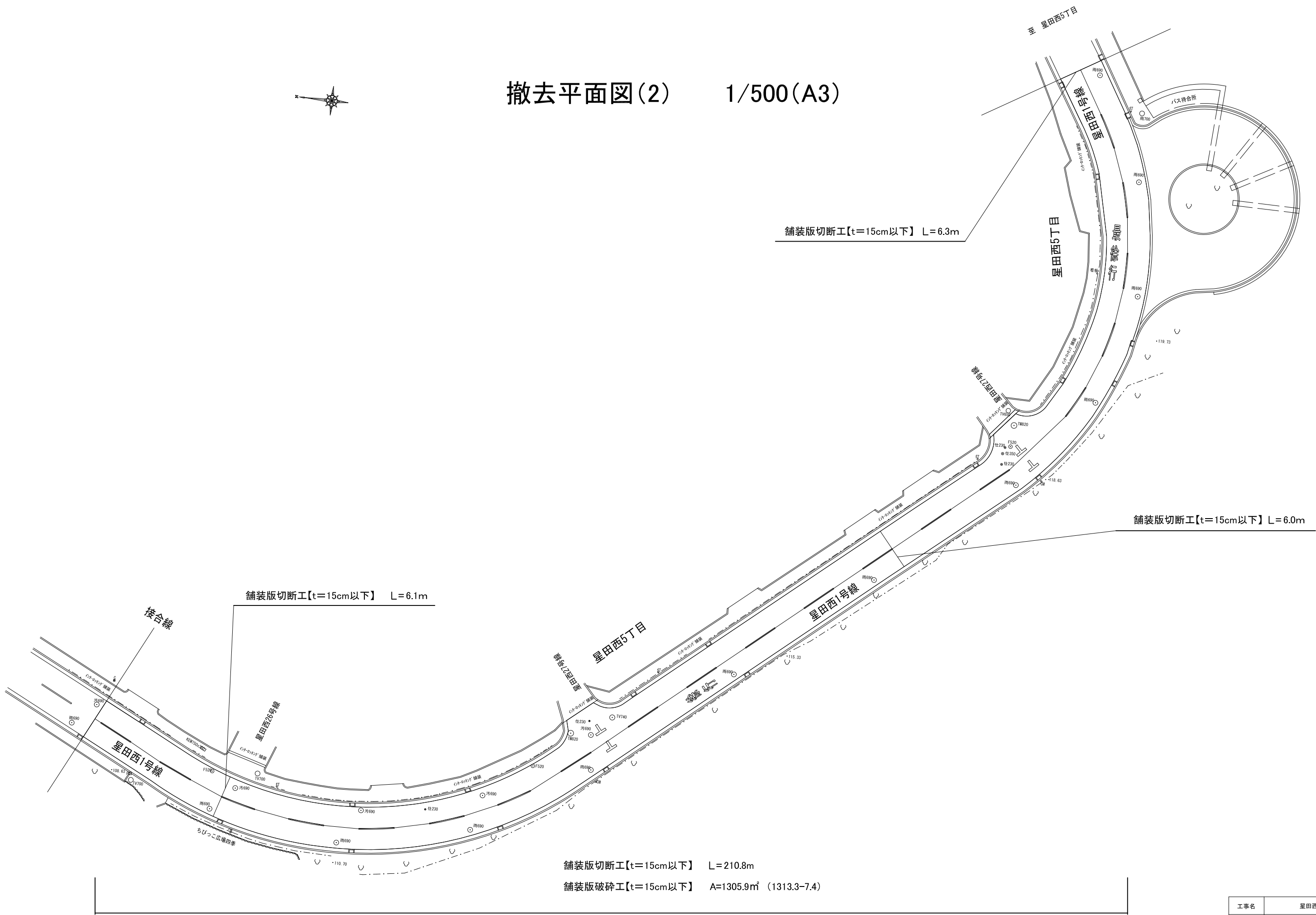
舗装版切断工【t=15cm以下】 L=140.2m
 舗装版破碎工【t=15cm以下】 A=922.9㎡ (932.4-9.5)

工事名	星田西1号線舗装補修工事		
図面名	撤去平面図(1)		
縮尺	S=1/500	図面番号	1 / 4
事業者名	交野市都市整備部道路河川課		



撤去平面図(2)

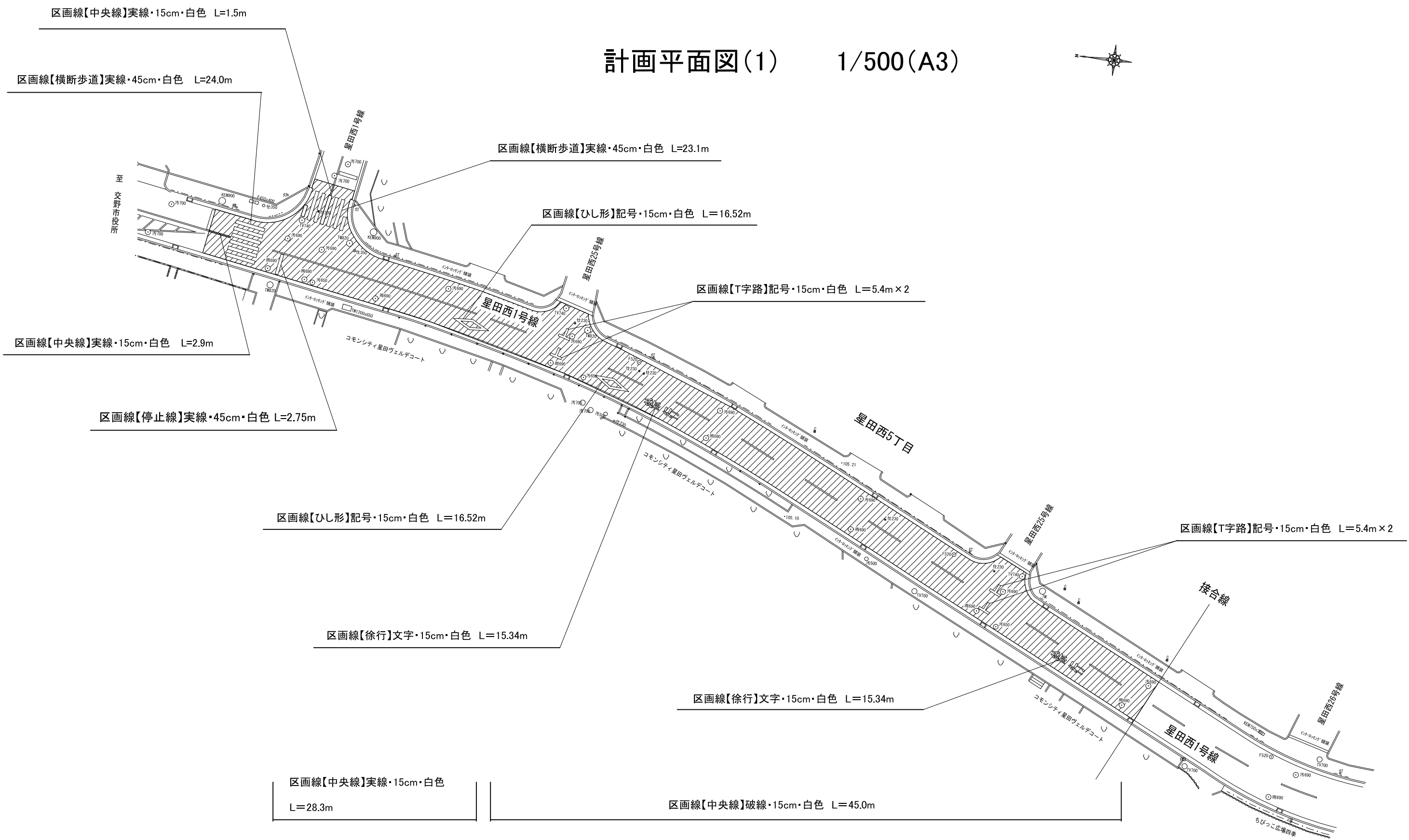
1/500(A3)



舗装版切断工【t=15cm以下】 L=210.8m
 舗装版破碎工【t=15cm以下】 A=1305.9m² (1313.3-7.4)

工事名	星田西1号線舗装補修工事		
図面名	撤去平面図(2)		
縮尺	S=1/500	図面番号	2 / 4
事業者名	交野市都市整備部道路河川課		

計画平面図(1) 1/500(A3)

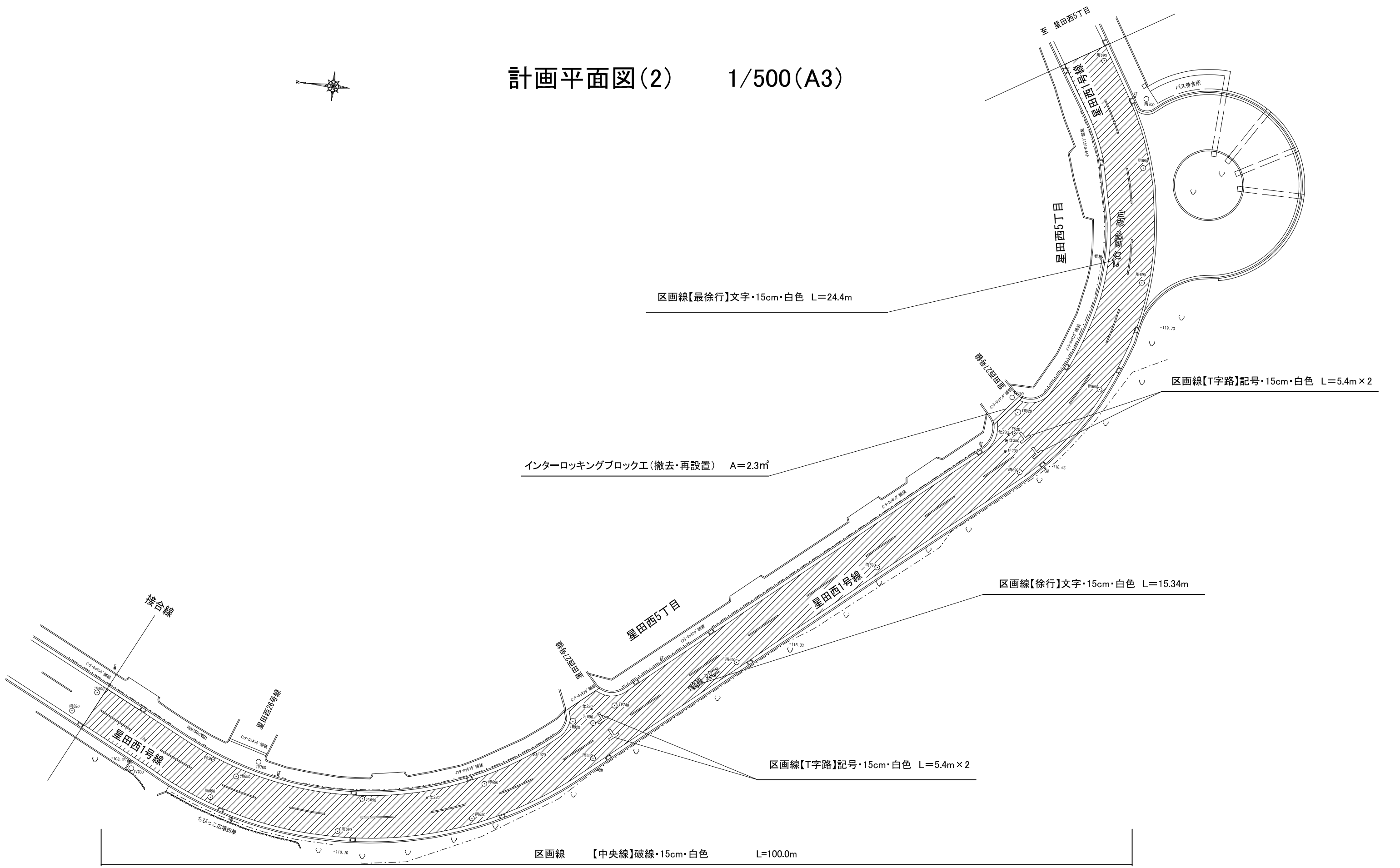


不陸整正工	【RM-25 t=30mm】	A= 922.9㎡ (932.4-9.5)
基層工	【再生粗粒度As20 プライム t=50mm】	A= 922.9㎡ (932.4-9.5)
表層工	【再生密粒度As20 タック t=50mm】	A= 922.9㎡ (932.4-9.5)

工事名	星田西1号線舗装補修工事		
図面名	計画平面図(1)		
縮尺	S=1/500	図面番号	3 / 4
事業者名	交野市都市整備部道路河川課		



計画平面図(2) 1/500(A3)



不陸整正工 【RM-25 t=30mm】 A= 922.9㎡ (932.4-9.5)

基層工 【再生粗粒度As20 プライム t=50mm】 A= 922.9㎡ (932.4-9.5)

表層工 【再生密粒度As20 タック t=50mm】 A= 922.9㎡ (932.4-9.5)

工事名	倉治山手線舗装補修工事		
図面名	計画平面図(2)		
縮尺	S=1/500	図面番号	4 / 4
事業者名	交野市都市整備部道路河川課		